

議案第 14 号

町道路線認定について

道路法（昭和27年法律第180号）第8条第2項の規定により、次の町道路線認定について議会の議決を求める。

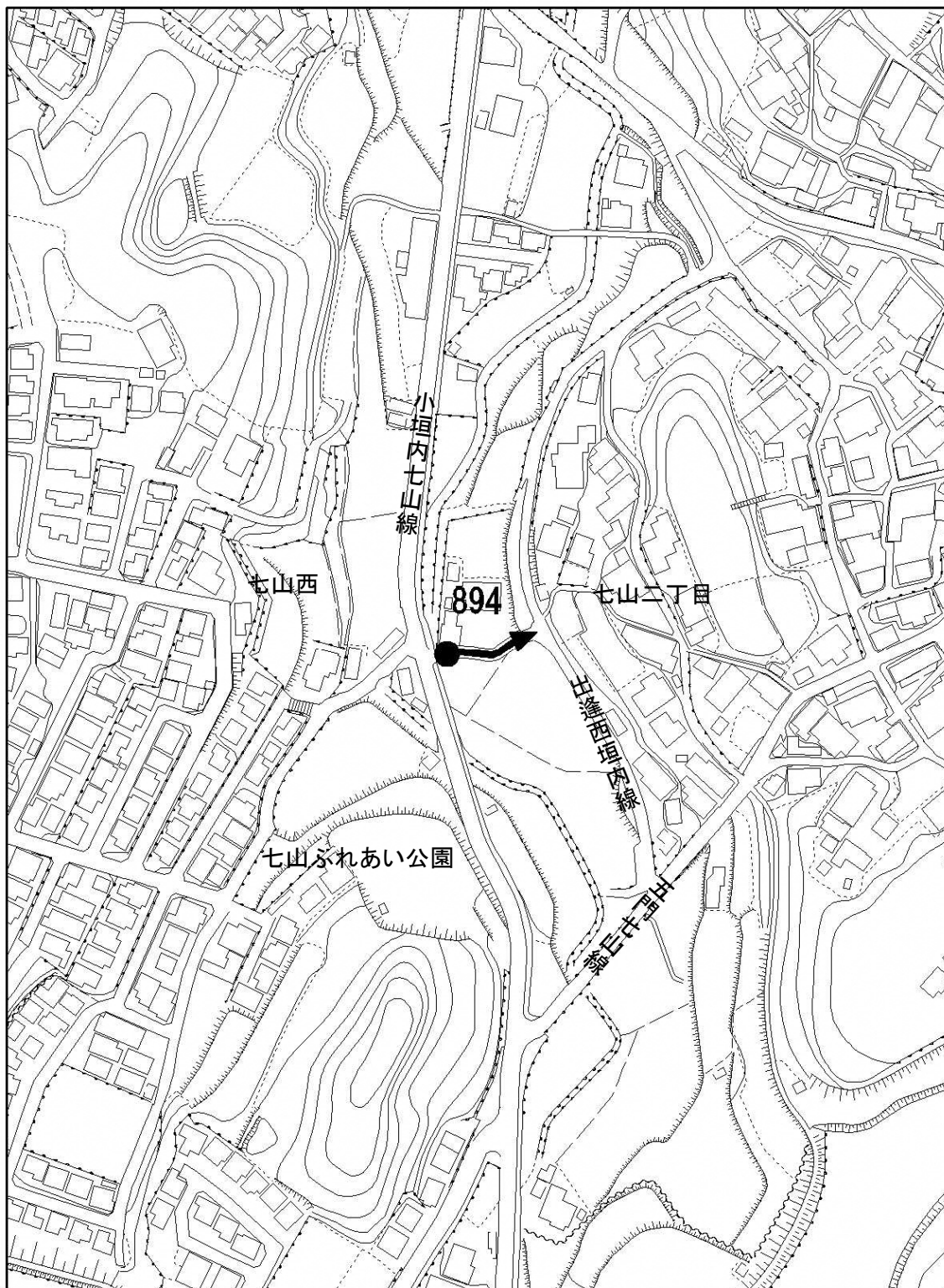
令和 3 年 3 月 4 日提出

熊取町長 藤原敏司

路線 番号	路線名	区 間	
		起 点	終 点
894	七山西の川2号線	熊取町七山二丁目1242番1先	熊取町七山二丁目1238番1先
895	池の台北3号線	熊取町大久保南二丁目1201番13先	熊取町大久保南二丁目1201番13先
896	池の台北4号線	熊取町大久保南二丁目1201番15先	熊取町大久保南二丁目1201番16先
897	大久保中8号線	熊取町大久保中三丁目738番10先	熊取町大久保中三丁目738番13先
898	大久保中9号線	熊取町大久保中三丁目738番10先	熊取町大久保中三丁目738番35先
899	大久保中10号線	熊取町大久保中三丁目738番8先	熊取町大久保中三丁目738番25先
900	大久保中11号線	熊取町大久保中三丁目738番4先	熊取町大久保中三丁目738番9先
901	朝代東5号線	熊取町朝代東二丁目787番6先	熊取町朝代東二丁目787番5先
902	野田東8号線	熊取町野田一丁目272番10先	熊取町野田一丁目433番11先
903	野田東9号線	熊取町野田一丁目433番12先	熊取町野田一丁目557番17先

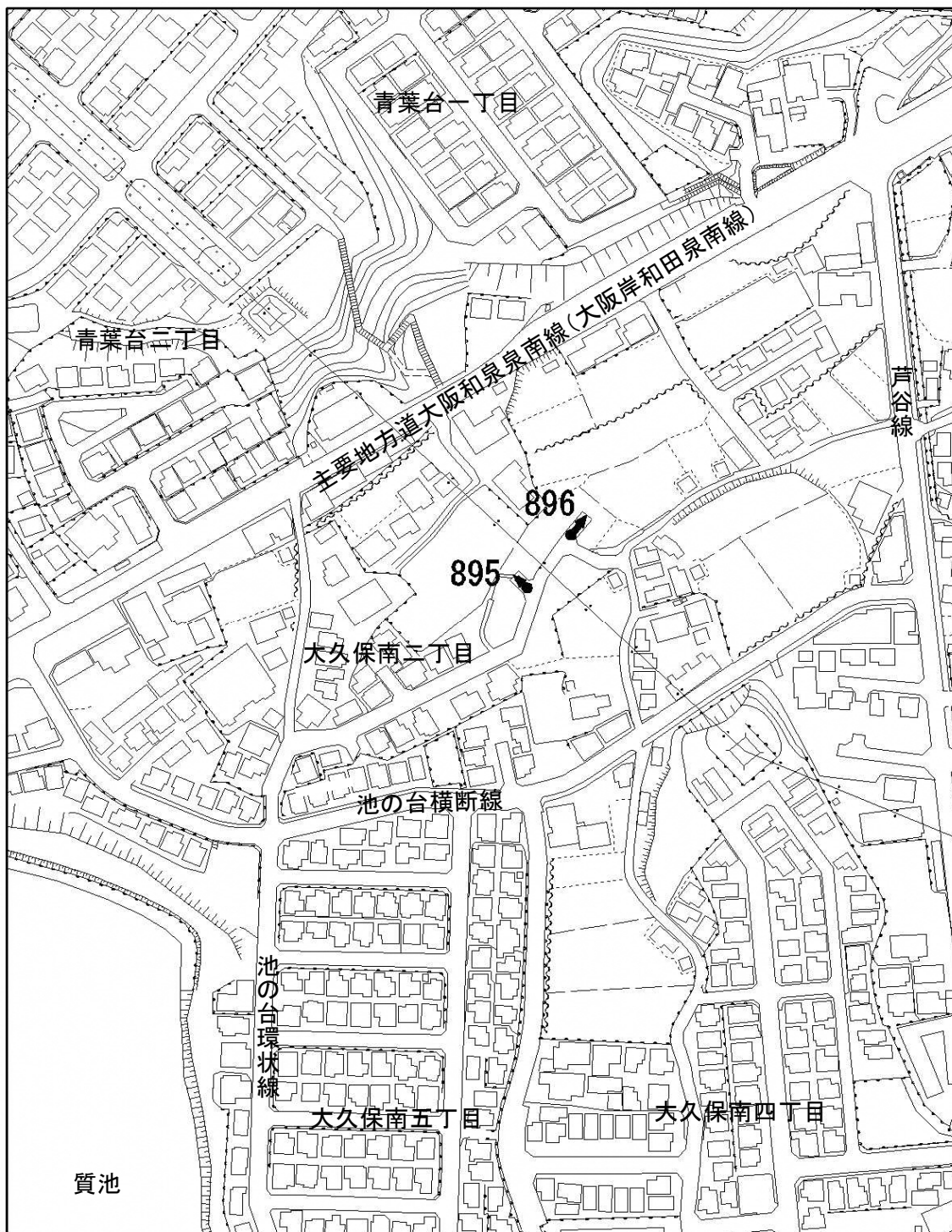
新規認定路線

路線 番号	路 線 名	総延長 (m)	幅 員 (m)	資料頁	備 考
894	七山西の川2号線	43.4	5.0 ~ 5.0	3	
895	池の台北3号線	8.7	5.1 ~ 5.1	4	
896	池の台北4号線	11.6	5.0 ~ 5.0	4	
897	大久保中8号線	128.8	4.9 ~ 6.3	5	
898	大久保中9号線	58.5	6.0 ~ 6.0	5	
899	大久保中10号線	43.9	4.9 ~ 4.9	5	
900	大久保中11号線	113.6	6.0 ~ 6.0	5	
901	朝代東5号線	20.5	4.7 ~ 4.7	6	
902	野田東8号線	74.3	5.0 ~ 5.4	7	
903	野田東9号線	191.9	5.0 ~ 5.2	7	
合計	10路線	695.2			



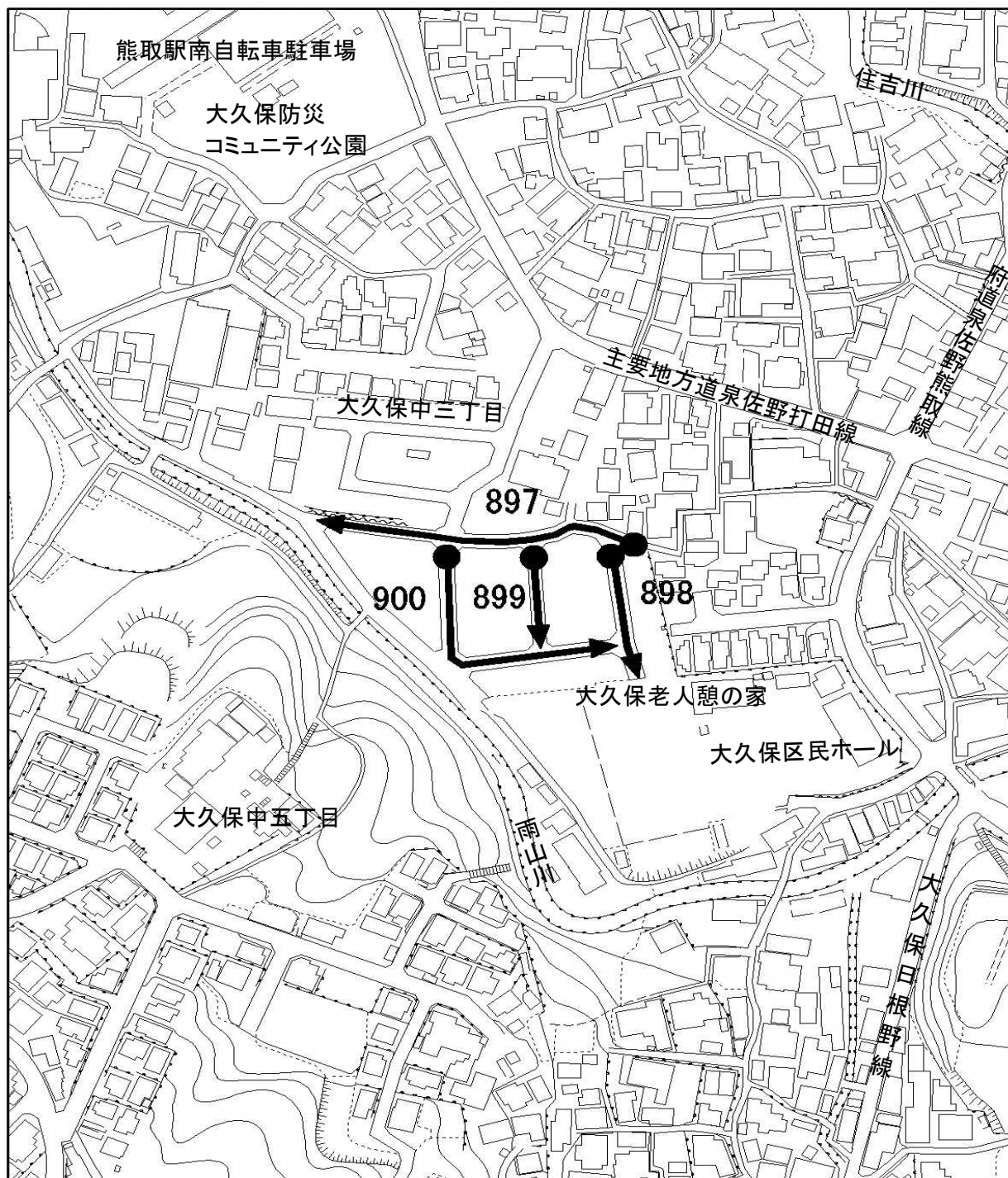
路線番号	路線名
894	七山西の川2号線

凡例	
起点	●
終点	▶



路線番号	路線名
895	池の台北3号線
896	池の台北4号線

凡例	
起点	●
終点	▶



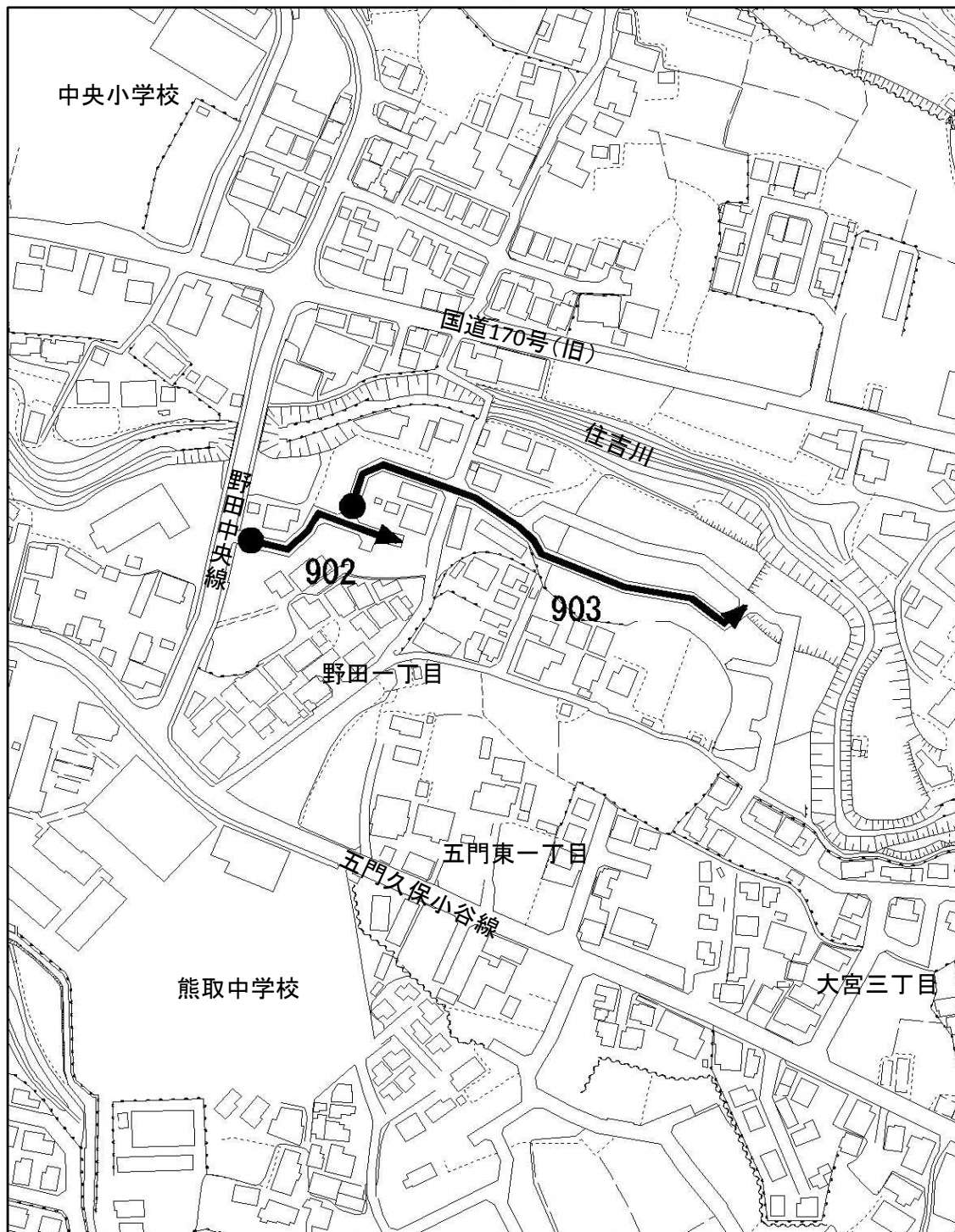
路線番号	路線名
897	大久保中8号線
898	大久保中9号線
899	大久保中10号線
900	大久保中11号線

凡例	
起点	●
終点	▶



路線番号	路線名
901	朝代東5号線

凡例	
起点	●
終点	▶



路線番号	路線名
902	野田東8号線
903	野田東9号線

凡例	
起点	●
終点	▶