

議案第 17 号

町道路線認定について

道路法（昭和 27 年法律第 180 号）第 8 条第 2 項の規定により、次の町道路線認定について議会の議決を求める。

令和 6 年 3 月 6 日提出
熊取町長 藤原敏司

路線 番号	路線名	区 間	
		起 点	終 点
915	水荘園 11 号線	熊取町大久保北二丁目 13 番 9 先	熊取町大久保北二丁目 13 番 12 先
916	大久保中 15 号線	熊取町大久保中三丁目 639 番 9 先	熊取町大久保中三丁目 672 番 18 先
917	大久保中 16 号線	熊取町大久保中三丁目 672 番 18 先	熊取町大久保中三丁目 672 番 16 先
918	大久保南 17 号線	熊取町大久保南三丁目 1394 番 1 先	熊取町大久保南三丁目 1539 番 16 先
919	大久保南 18 号線	熊取町大久保南三丁目 1368 番 8 先	熊取町大久保南三丁目 1368 番 5 先
920	大久保南 19 号線	熊取町大久保南三丁目 1297 番 3 先	熊取町大久保南三丁目 1458 番 8 先
921	大久保南 20 号線	熊取町大久保南三丁目 1458 番 20 先	熊取町大久保南三丁目 1458 番 18 先
922	紺屋東 9 号線	熊取町紺屋一丁目 1039 番 1 先	熊取町紺屋一丁目 178 番 1 先
923	朝代東 6 号線	熊取町朝代東四丁目 1653 番先	熊取町朝代東三丁目 2764 番先
924	役場東 4 号線	熊取町野田一丁目 1100 番 8 先	熊取町野田一丁目 1100 番 22 先
925	役場東 5 号線	熊取町野田一丁目 1100 番 25 先	熊取町野田一丁目 1100 番 27 先

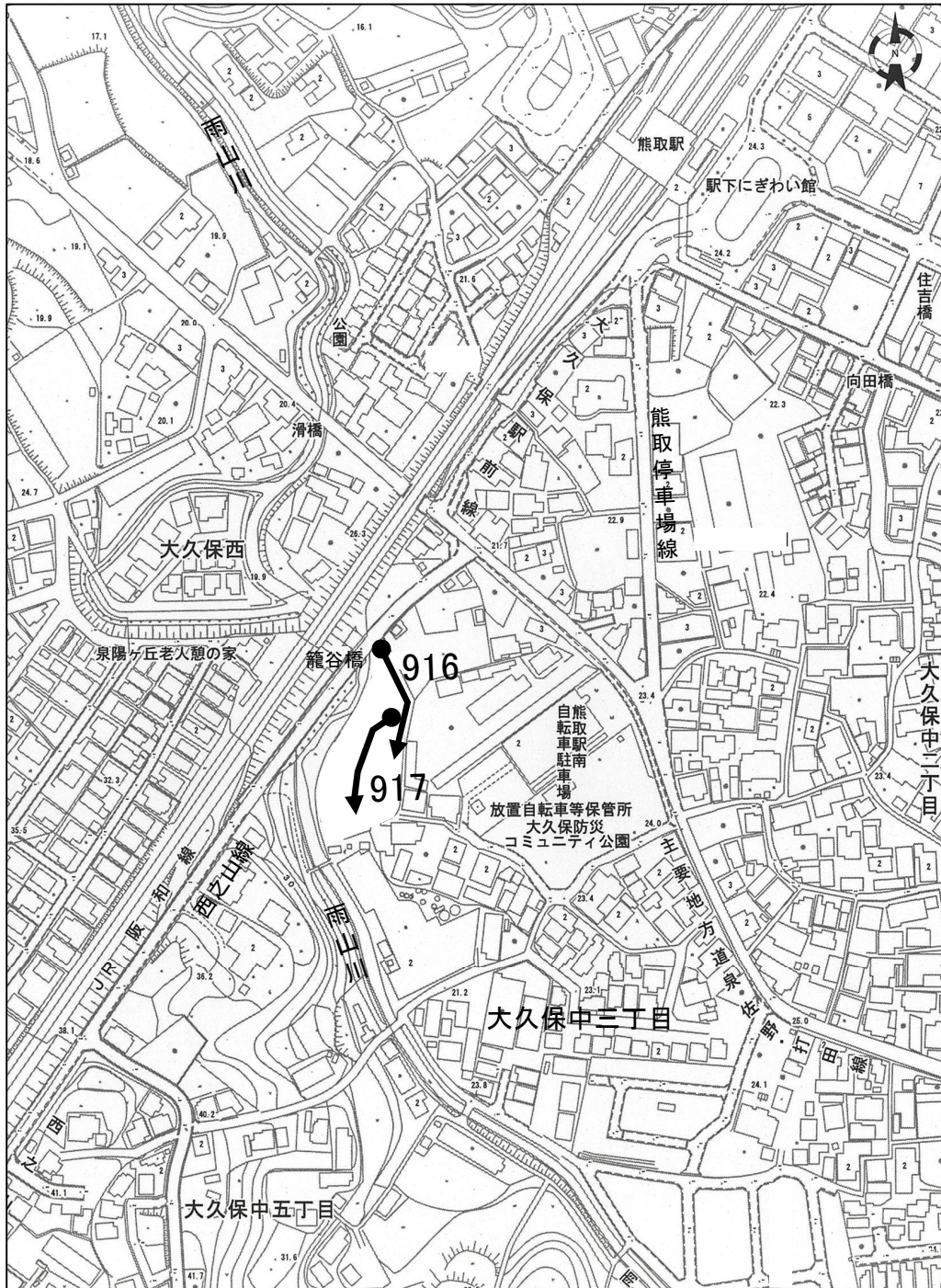
新規認定路線

路線 番号	路 線 名	総延長 (m)	幅 員 (m)	資料頁	備 考
915	水荘園 11 号線	30.1	4.7 ~ 4.7	3	
916	大久保中 15 号線	55.1	4.7 ~ 4.7	4	
917	大久保中 16 号線	61.0	5.0 ~ 5.0	4	
918	大久保南 17 号線	255.6	6.0 ~ 6.7	5	
919	大久保南 18 号線	35.5	6.0 ~ 6.0	5	
920	大久保南 19 号線	47.3	6.0 ~ 6.0	5	
921	大久保南 20 号線	25.4	6.0 ~ 6.0	5	
922	紺屋東 9 号線	84.9	5.0 ~ 5.0	6	
923	朝代東 6 号線	306.5	5.0 ~ 12.0	7	
924	役場東 4 号線	25.3	6.0 ~ 6.0	8	
925	役場東 5 号線	24.0	5.7 ~ 5.7	8	
合計	11 路線	950.7			



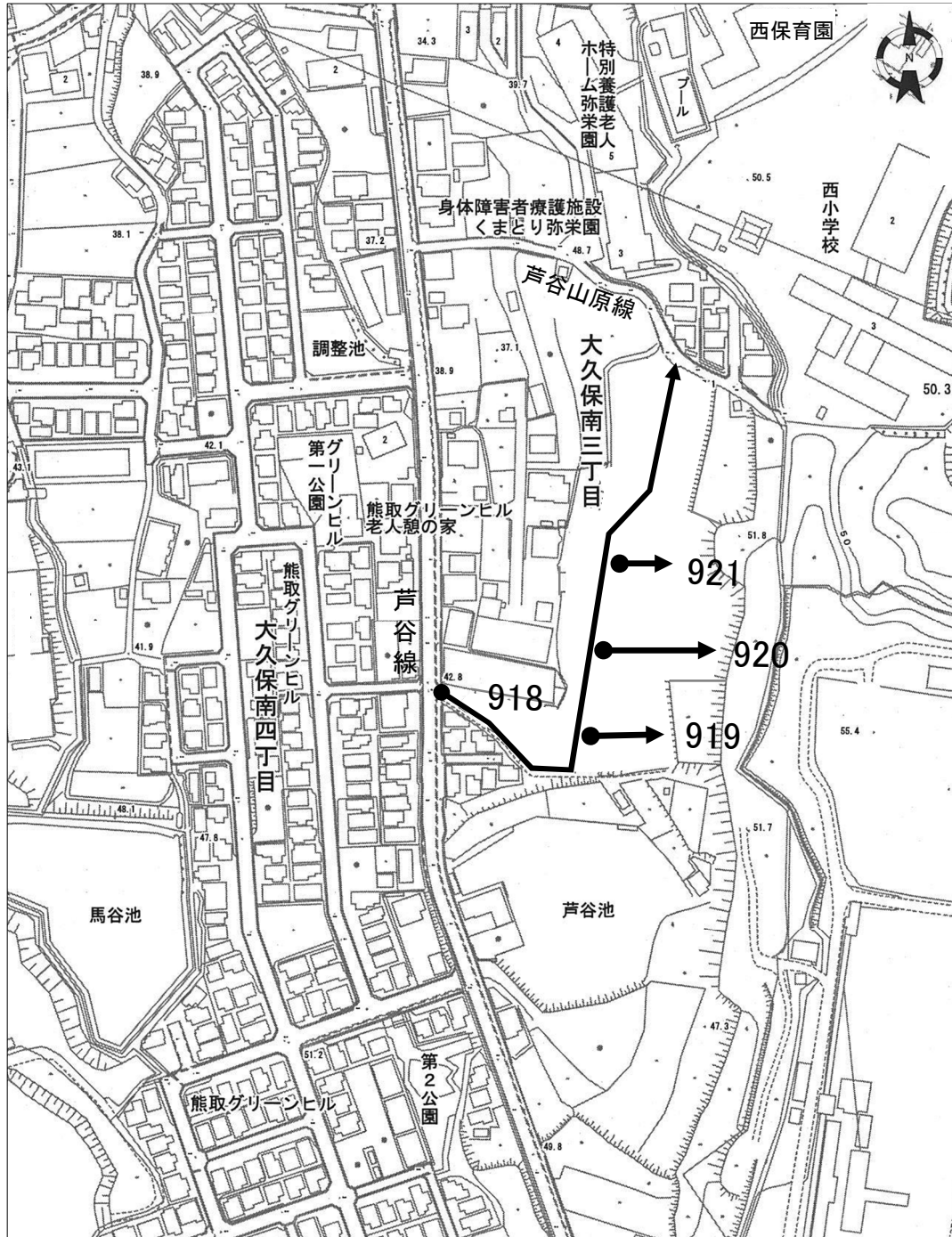
路線番号	路線名
915	水荘園11号線

凡例	
起点	●
終点	▶



路線番号	路線名
916	大久保中15号線
917	大久保中16号線

凡例	
起点	●
終点	▶



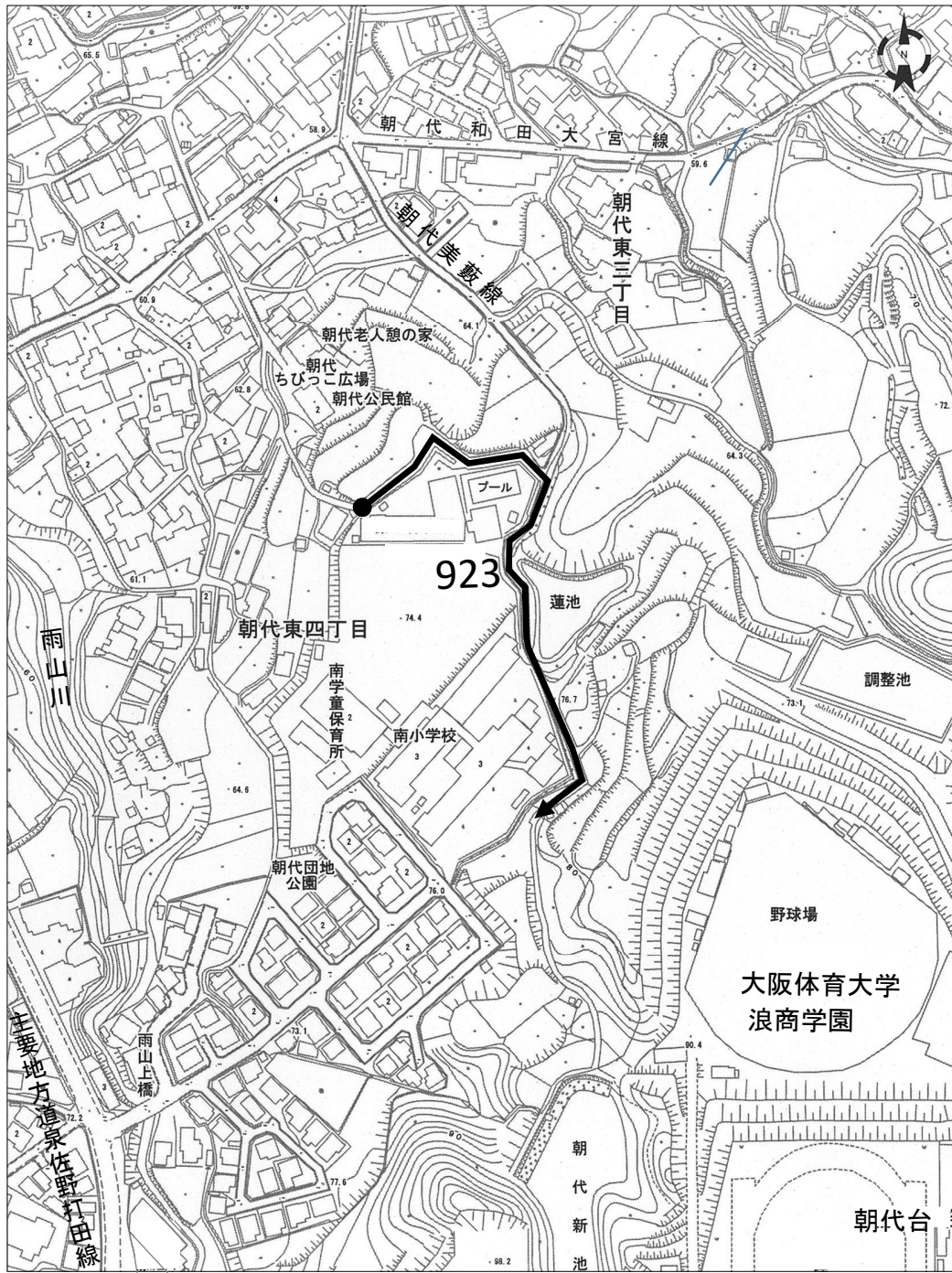
路線番号	路線名
918	大久保南17号線
919	大久保南18号線
920	大久保南19号線
921	大久保南20号線

凡例	
起点	●
終点	▶



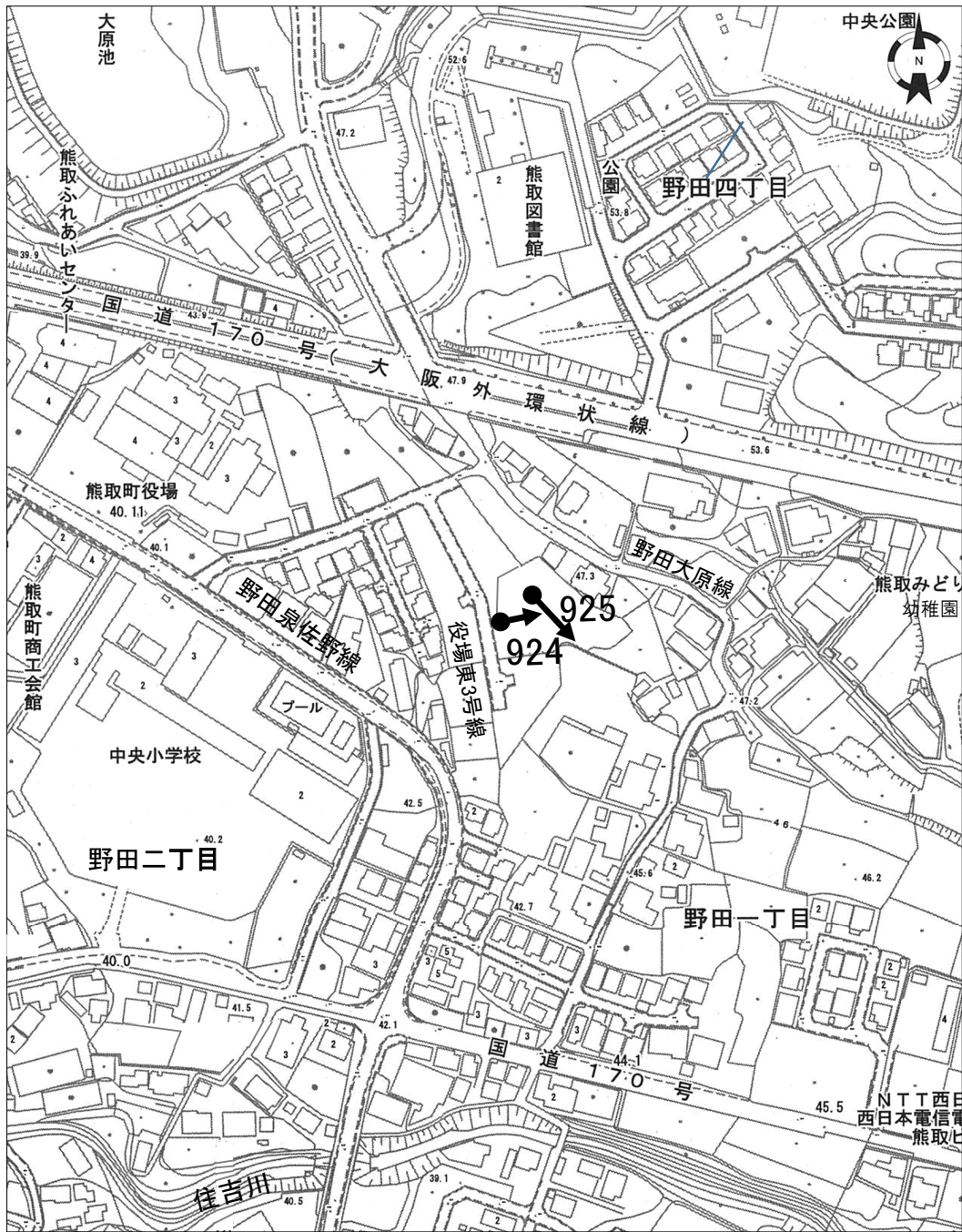
路線番号	路線名
922	紺屋東9号線

凡例	
起点	●
終点	▶



路線番号	路線名
923	朝代東6号線

凡例	
起点	●
終点	▶



路線番号	路線名
924	役場東4号線
925	役場東5号線

凡例	
起点	●
終点	▶