

議案第 13 号

町道路線認定について

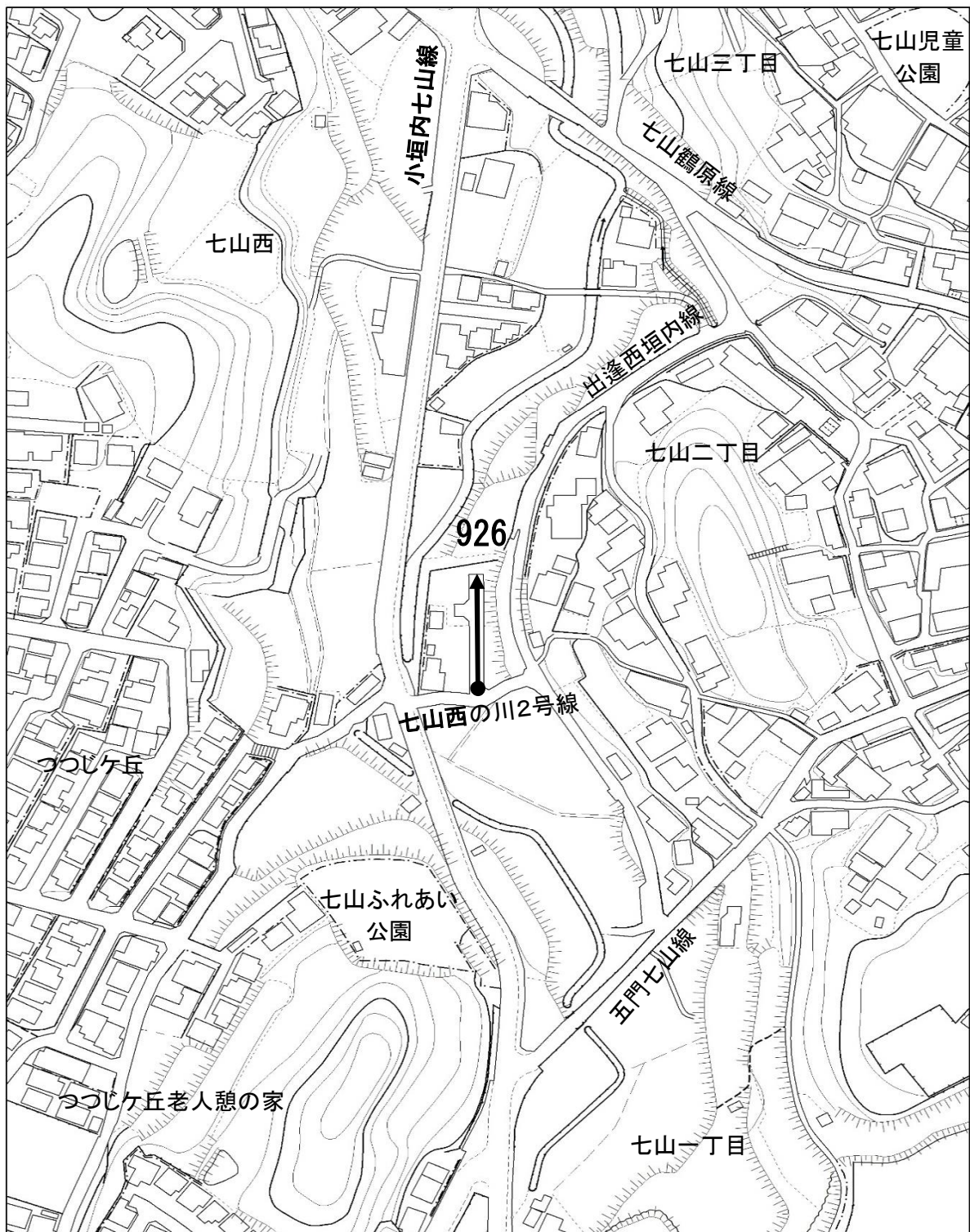
道路法（昭和 27 年法律第 180 号）第 8 条第 2 項の規定により、次の町道路線認定について議会の議決を求める。

令和 7 年 3 月 5 日提出
熊取町長 藤 原 敏 司

路線 番号	路 線 名	区 間	
		起 点	終 点
926	七山西の川 3 号線	熊取町七山二丁目 1245 番 2 先	熊取町七山二丁目 1238 番 8 先
927	五門東 29 号線	熊取町五門東四丁目 680 番 2 先	熊取町五門東四丁目 680 番 23 先
928	五門東 30 号線	熊取町五門東四丁目 680 番 2 先	熊取町五門東四丁目 680 番 2 先
929	五門東 31 号線	熊取町五門東四丁目 680 番 10 先	熊取町五門東四丁目 680 番 10 先
930	五門東 32 号線	熊取町五門東四丁目 680 番 19 先	熊取町五門東四丁目 680 番 19 先
931	紺屋東 10 号線	熊取町紺屋一丁目 178 番 5 先	熊取町紺屋一丁目 1041 番 1 先
932	野田西 15 号線	熊取町野田二丁目 2228 番 25 先	熊取町野田二丁目 2228 番 26 先
933	野田西 16 号線	熊取町野田二丁目 2347 番 1 先	熊取町野田二丁目 2347 番 8 先
934	野田西 17 号線	熊取町野田二丁目 2347 番 10 先	熊取町野田二丁目 2347 番 10 先
935	上野田 3 号線	熊取町野田一丁目 128 番 1 先	熊取町野田一丁目 129 番 8 先
936	上野田 4 号線	熊取町小垣内一丁目 122 番 5 先	熊取町野田一丁目 129 番 4 先
937	上野田 5 号線	熊取町野田一丁目 129 番 13 先	熊取町野田一丁目 129 番 12 先

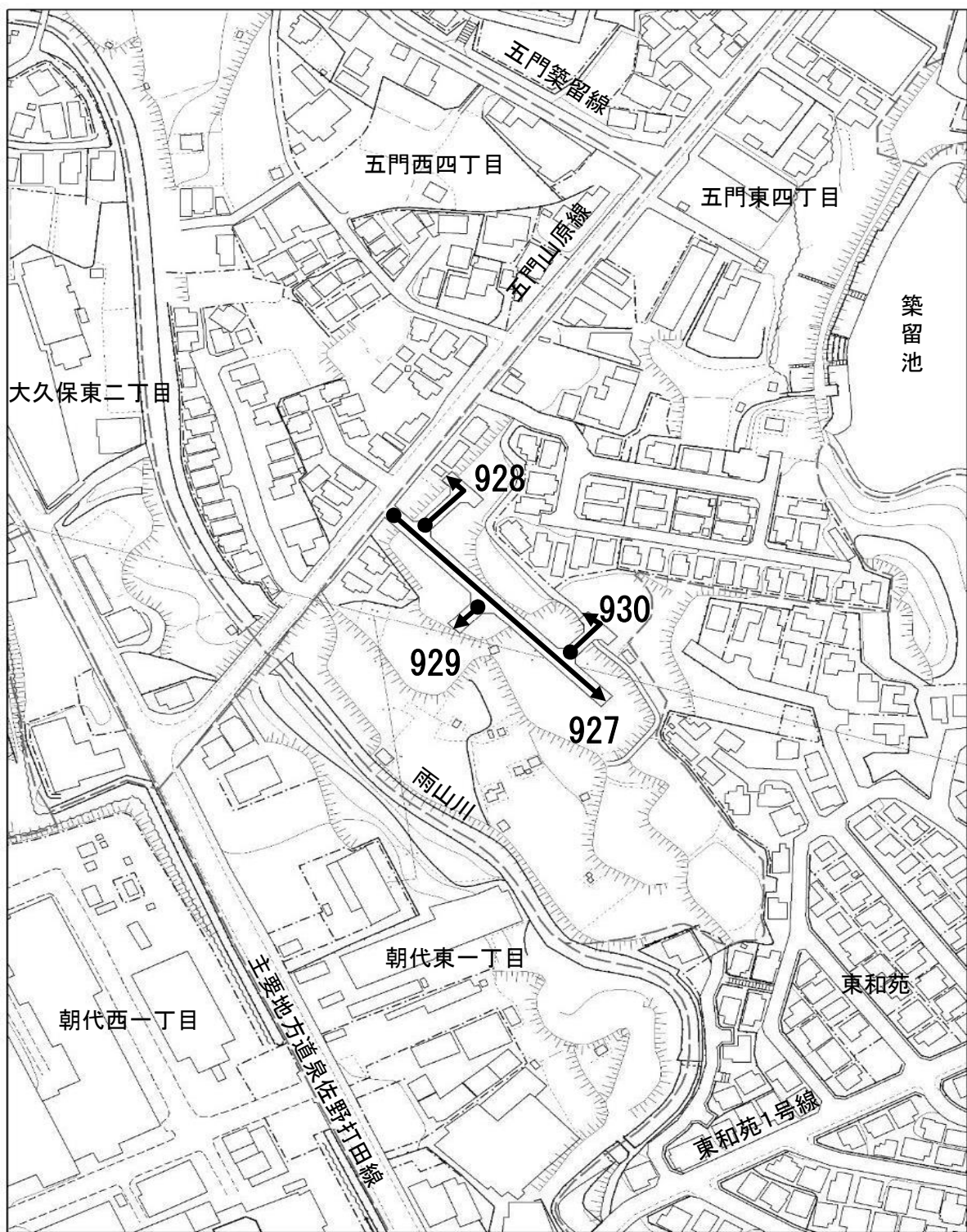
新規認定路線

路線 番号	路 線 名	総延長 (m)	幅 員 (m)	資料頁	備 考
926	七山西の川 3 号線	49.5	5.0 ～ 5.0	3	
927	五門東 29 号線	108.7	6.0 ～ 6.0	4	
928	五門東 30 号線	30.5	5.0 ～ 5.0	4	
929	五門東 31 号線	14.9	6.0 ～ 6.0	4	
930	五門東 32 号線	23.6	5.0 ～ 5.0	4	
931	紺屋東 10 号線	50.2	5.0 ～ 5.0	5	
932	野田西 15 号線	29.5	5.0 ～ 5.0	6	
933	野田西 16 号線	31.9	5.0 ～ 5.0	7	
934	野田西 17 号線	27.8	2.0 ～ 2.0	7	
935	上野田 3 号線	28.0	4.7 ～ 4.7	8	
936	上野田 4 号線	150.3	6.0 ～ 6.2	8	
937	上野田 5 号線	10.2	5.0 ～ 5.0	8	
合計	12 路線	555.1			



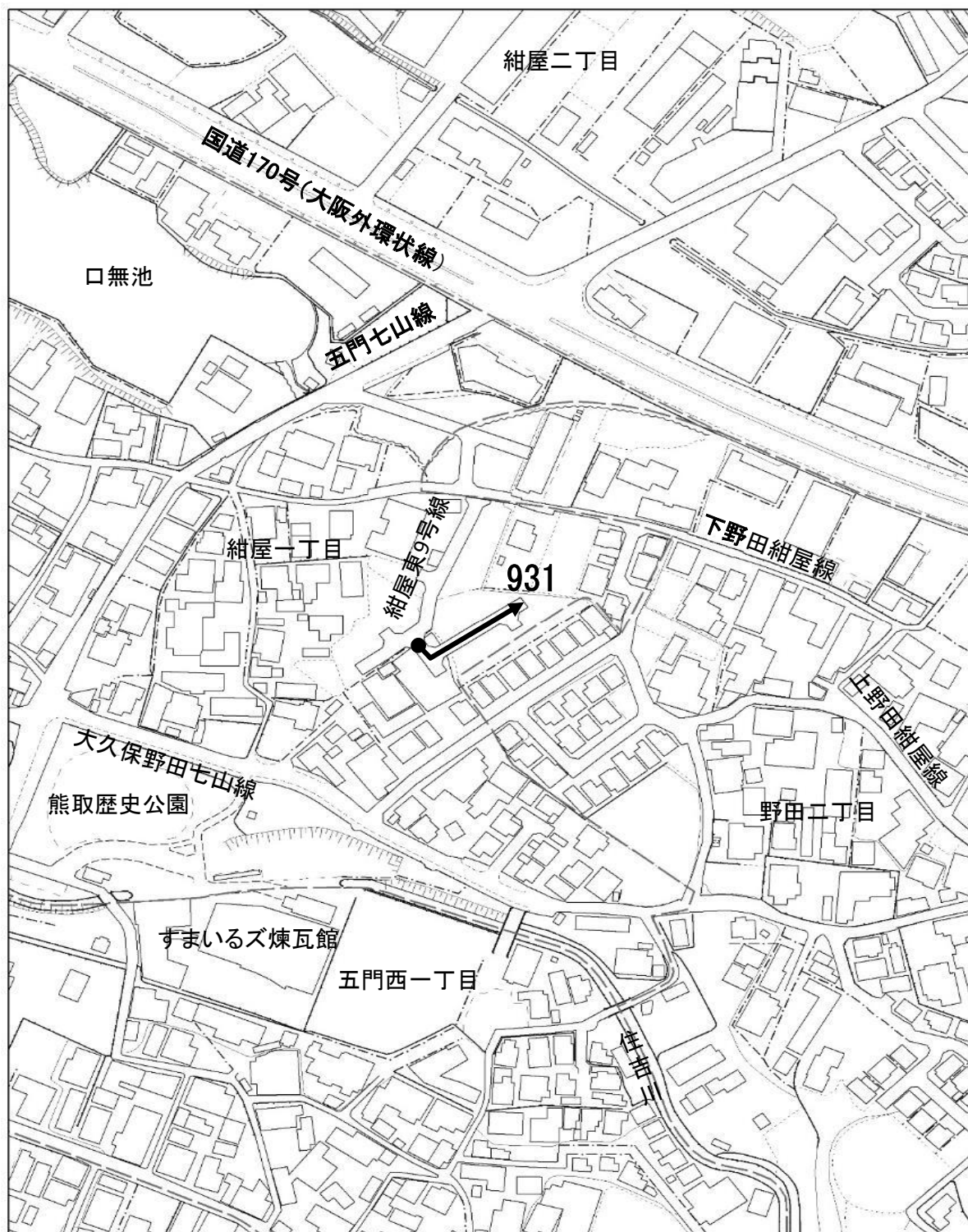
路線番号	路線名
926	七山西の川3号線

凡 例	
起 点	●
終 点	▶



路線番号	路線名	路線番号	路線名
927	五門東29号線	929	五門東31号線
928	五門東30号線	930	五門東32号線

凡 例	
起 点	●
終 点	▶



路線番号	路線名
931	紺屋東10号線

凡 例	
起 点	●
終 点	▶



路線番号	路線名
932	野田西15号線

凡 例	
起 点	●
終 点	▶



路線番号	路線名
933	野田西16号線
934	野田西17号線

凡 例	
起 点	●
終 点	▶



路線番号	路 線 名
935	上野田3号線
936	上野田4号線
937	上野田5号線

凡 例	
起 点	●
終 点	▶