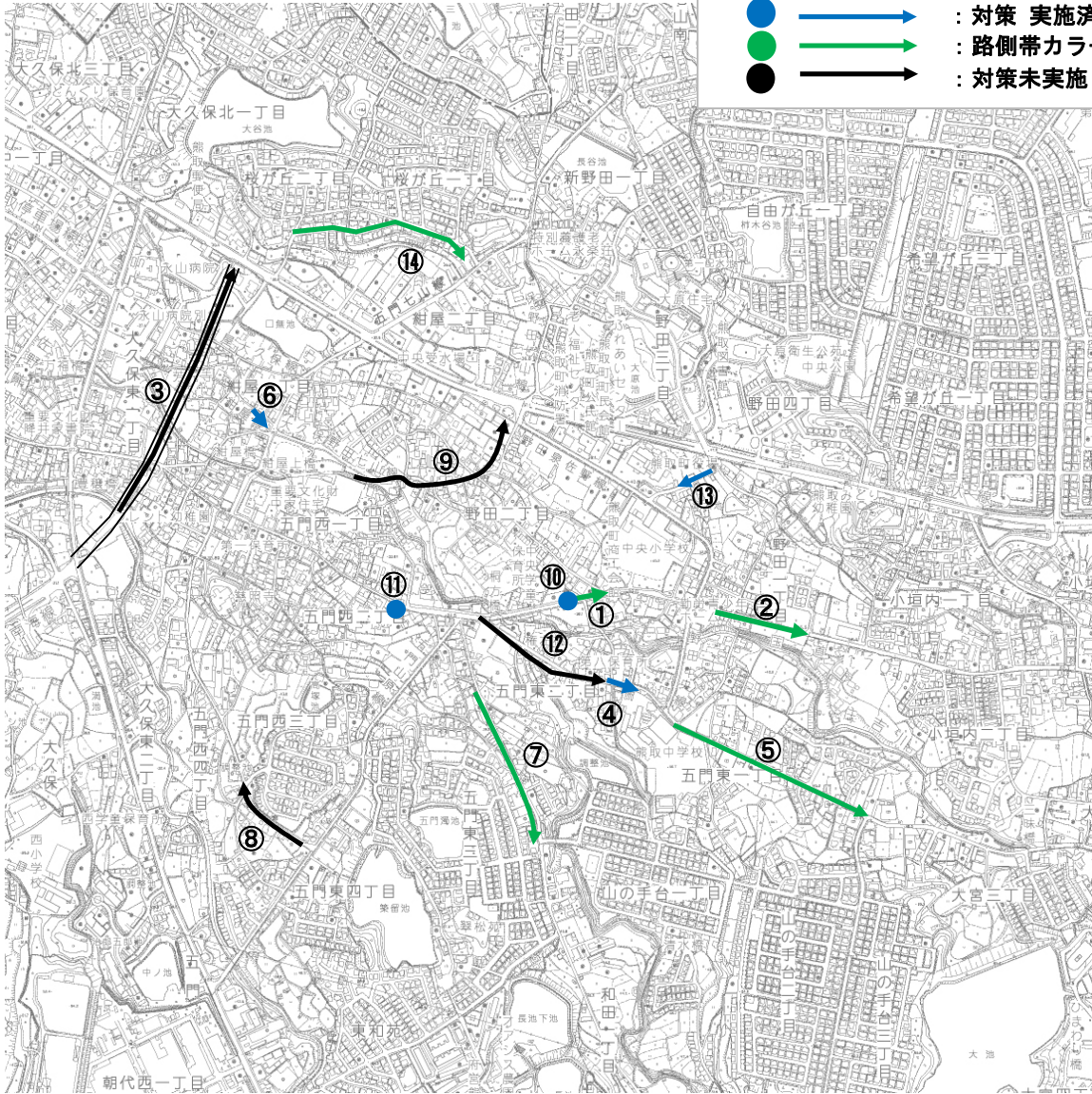


# 通学路対策箇所図(中央小学校区)

● → : R5新規要対策箇所  
● → : 対策実施済箇所  
● → : 路側帯カラー化実施済  
● → : 対策未実施・中止箇所

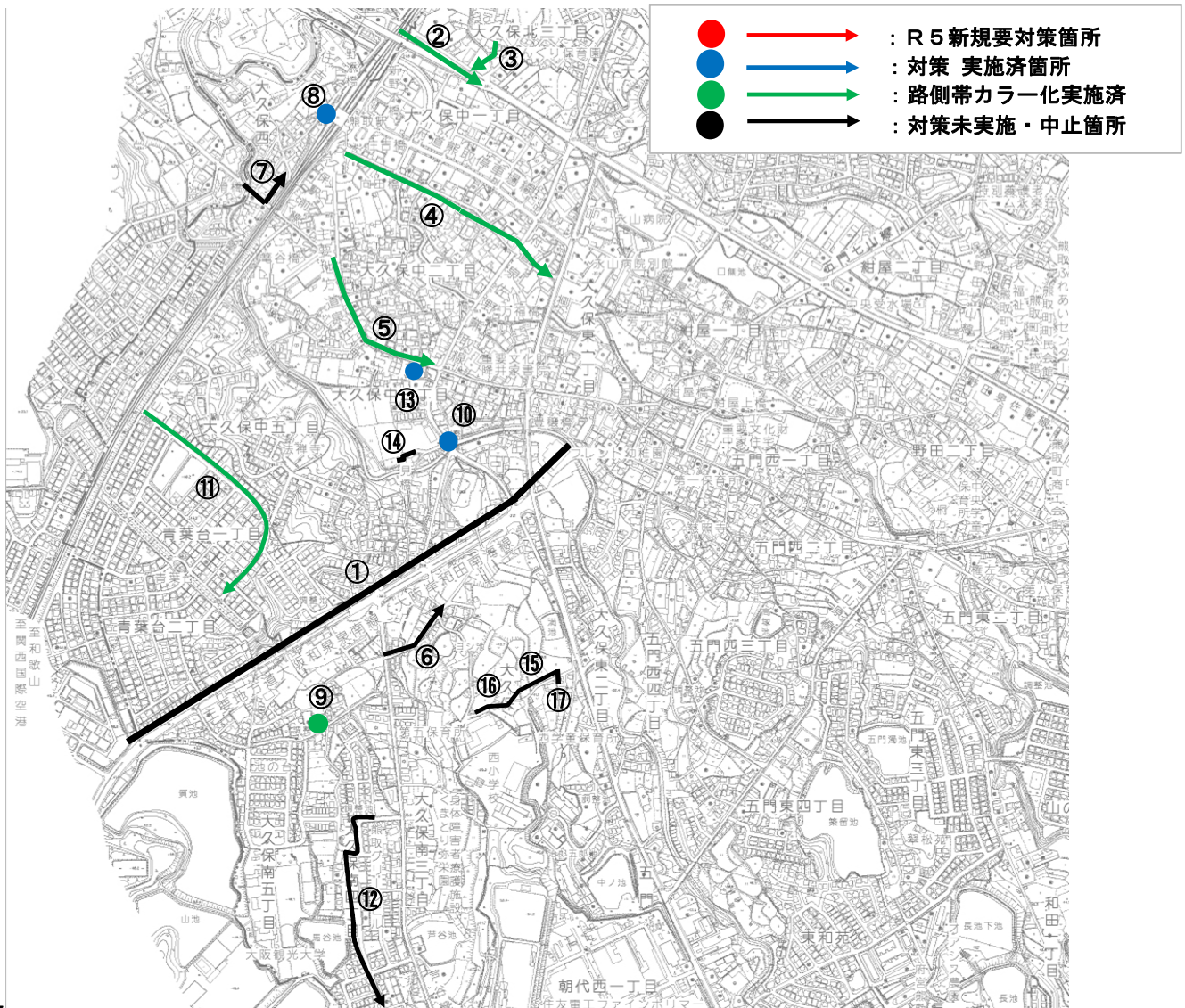


## 対策箇所(中央小学校区)

令和5年10月

番号	路線名	対策箇所	対策内容	事業主体	対策予定年度	完了年度	備考
①	国道170号(旧)	野田二丁目	路側帯加-化	大阪府	平成29年度~	平成29年度	H29年度: 路側帯カラー化
②	国道170号(旧)	野田一丁目	路側帯加-化・蓄設置	大阪府	平成29年度~	平成30年度	H30年度: 路側帯カラー化
③ (継続)	(主)大阪和泉泉南線	紺屋一丁目 ~大久保東二丁目	(都)大阪岸和田南海線の整備	大阪府	平成30年度~	事業中	大阪府事業
④	町道五門久保小谷線	野田一丁目	歩道整備	熊取町	平成31年度~	平成31年度	H31年度: 対策済
⑤	町道五門久保小谷線	五門東一丁目 ~大宮三丁目	路側帯加-化	熊取町	平成31年度~	令和2年度	R2年度: 路側帯カラー化
⑥	町道紺屋線	紺屋一丁目	看板の設置等	熊取町	令和2年度~	令和2年度	R2年度: 看板設置
⑦	町道五門和田線	五門東三丁目	路側帯加-化	熊取町	令和3年度~	令和4年度	R4年度: 路側帯カラー化
⑧	町道五門築留線	五門西三丁目	路側帯加-化	熊取町	令和3年度~		R6年度以降予定
⑨	町道大久保野田七山線	野田二丁目	路側帯加-化	熊取町	令和3年度~		R6年度以降予定
⑩	国道170号(旧)	野田一丁目	信号機移設	大阪府	令和3年度~	令和5年度	R5年度: 信号機移設
⑪	国道170号(旧)	五門西二丁目	横断歩道の塗り直し	大阪府	令和3年度~	令和4年度	R4年度: 横断歩道塗り直し
⑫	町道五門久保小谷線	五門東二丁目	路側帯加-化	熊取町	令和3年度~	中止	R4年度: 警察協議実施 R5年度: 通学路指定解除に伴い中止
⑬	町道役場東1号線	野田一丁目	通行禁止規制の検討 路面標示等	大阪府 熊取町	令和3年度~	令和4年度	R3年度: 通行規制の検討 R4年度: 路面標示
⑭	町道桜が丘3号線他	桜が丘一丁目	路側帯加-化 路面標示等(減速標示)	熊取町	令和3年度~	令和4年度	R4年度: 路側帯カラー化等 (減速表示)

# 通学路対策箇所図(西小学校区)



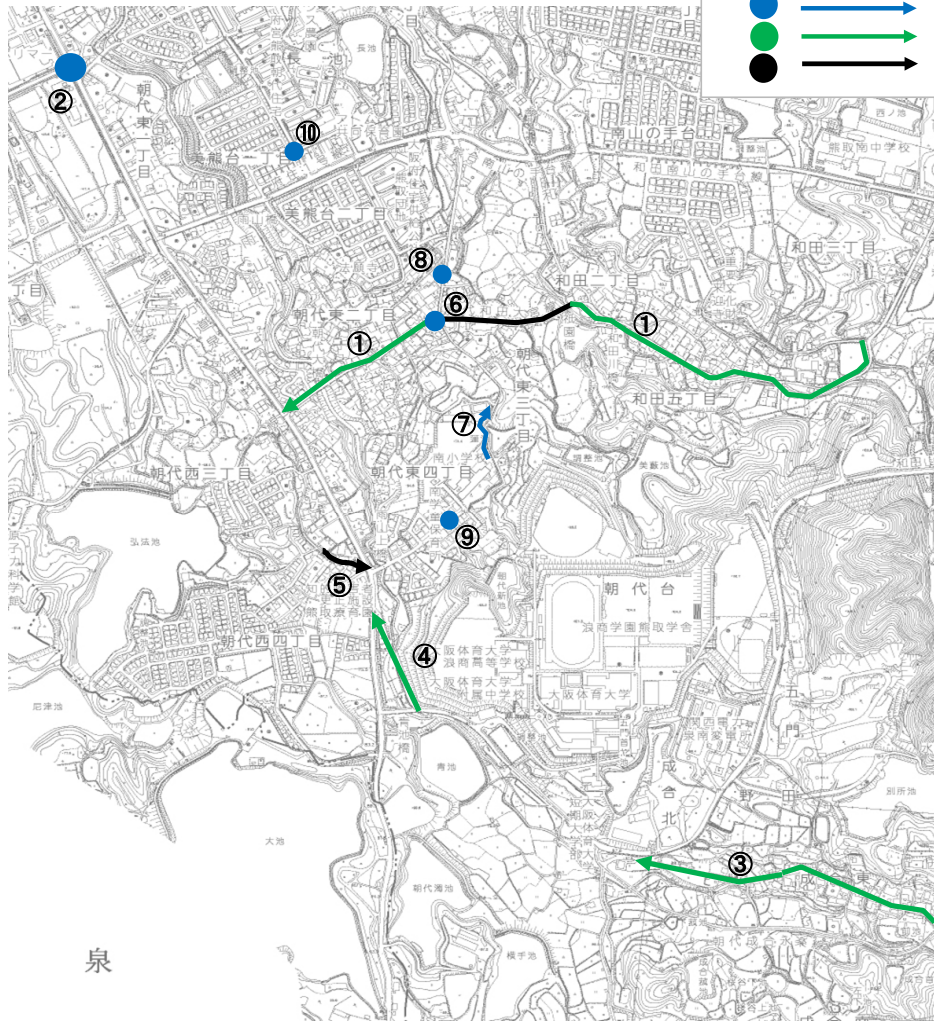
## 対策箇所(西小学校区)

令和5年10月

番号	路線名	対策箇所	対策内容	事業主体	対策予定年度	完了年度	備考
① (継続)	(主)大阪和泉南線	青葉台二丁目 ～大久保東二丁目	(都)大阪岸和田南海線の整備	大阪府	平成30年度～	事業中	大阪府事業
②	町道野田泉佐野線	大久保北三丁目	路側帯カラー化	熊取町	平成31年度～	令和2年度	R2年度:路側帯カラー化
③	町道大久保北1号線	大久保北三丁目	路側帯カラー化	熊取町	平成31年度～	令和2年度	R2年度:路側帯カラー化
④	町道大久保停車場線	大久保中一丁目	路側帯カラー化	熊取町	平成31年度～	令和3年度	R2年度:路側帯カラー化(一部) R3年度:路側帯カラー化
⑤	府道泉佐野打田線	大久保中三丁目	路側帯カラー塗り直し	大阪府	平成30年度～	平成30年度	H30年度:路側帯カラー化
⑥	町道平見向井原線	大久保南二丁目	路面標示等(減速標示)	熊取町	平成31年度～		R5年度以降予定
⑦ (継続)	府道泉佐野打田線 町道大久保西5号線	大久保西	歩道設置	大阪府 熊取町	令和3年度～	事業中	府 R3:道路予備設計 R4:道路詳細設計 町 R3:道路予備設計
⑧	熊取駅東西自由通路	大久保中一丁目	自由通路延伸及び昇降設備の設置等	熊取町	令和2年度～	令和4年度	R4年度:設置工事完了
⑨	町道池の台横断線	大久保南二丁目	横断のための道路カラー化	熊取町	令和2年度～	令和2年度	R2年度:横断のための道路カラー化
⑩	府道泉佐野打田線	大久保中三丁目	セカラー、停止線、横断歩道の塗り直し	大阪府	令和3年度～	令和3年度	R3年度:路面標示塗り直し 横断歩道塗り直し
⑪	町道青葉台2号線	青葉台一丁目	路側帯カラー化	熊取町	令和3年度～	令和5年度	R5年度:路側帯カラー化
⑫	町道グリーンヒル北環状線 町道南環状線・町道北幹線	大久保南三丁目	路側帯カラー化	熊取町	令和3年度～		R5年度以降予定
⑬	里道	大久保中三丁目	路面標示等	熊取町	令和3年度～	令和4年度	R4年度:路面標示
⑭ (継続)	里道	大久保中三丁目	歩道整備	熊取町	令和4年度～	事業中	令和5年度:道路詳細設計業務実施
⑮ (継続)	町道座頭原線他	大久保南一丁目	歩道整備、停止誘導線設置	熊取町	令和4年度～	事業中	令和5年度:道路詳細設計業務実施
⑯ (継続)	里道等	大久保南一丁目	歩道整備	熊取町	令和4年度～	事業中	令和5年度:道路詳細設計業務実施
⑰ (継続)	町道大久保南9号線	大久保南一丁目	転落防止柵設置	熊取町	令和4年度～		令和4年度:水利組合との協議実施

# 通学路対策箇所図(南小学校区)

- → : R5新規要対策箇所
- → : 対策実施済箇所
- → : 路側帯カラー化実施済
- → : 対策未実施・中止箇所

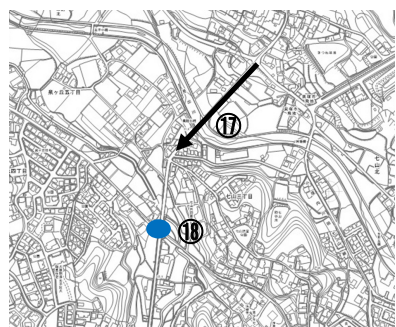
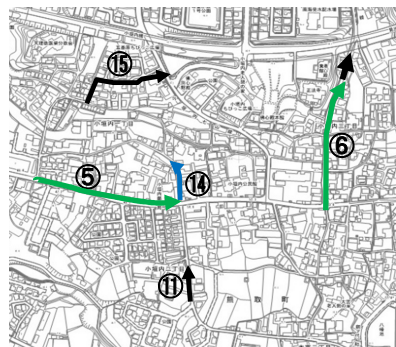
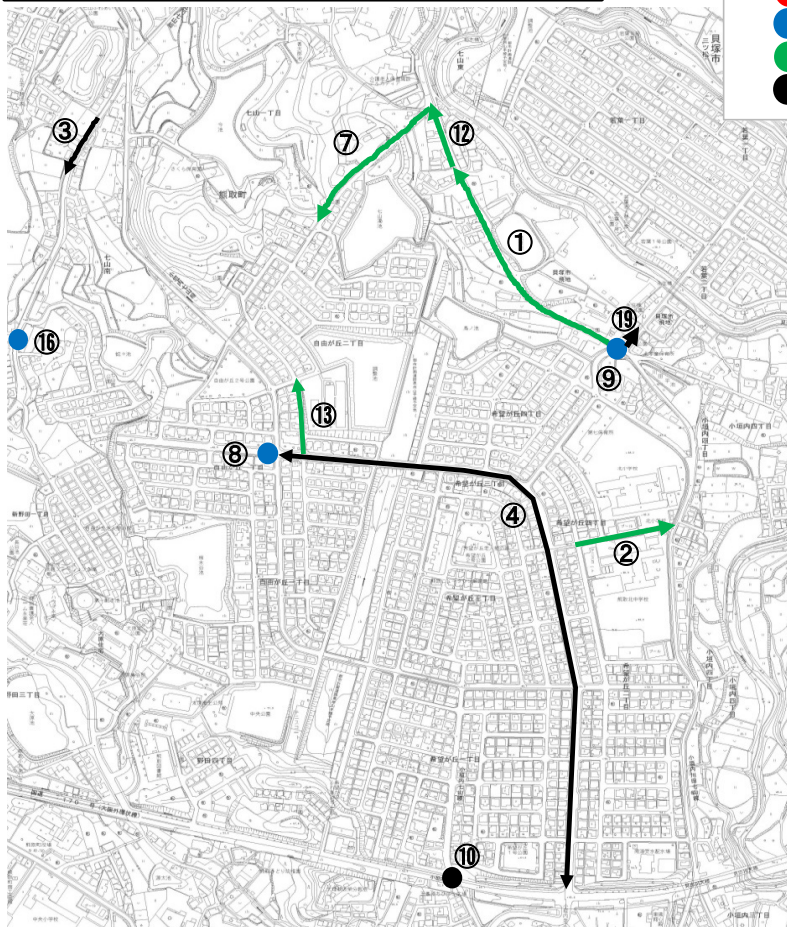


## 対策箇所(南小学校区)

令和5年10月

番号	路線名	対策箇所	対策内容	事業主体	対策予定年度	完了年度	備考
① (継続)	町道朝代和田大宮線	朝代東二丁目 ～和田四丁目	路側帯カラー化・転落防止柵・橋梁整備・横断歩道塗直し	熊取町	平成26年度～		H27年度: 橋梁架替工事 H28年度: 路側帯カラー化(一部) R2年度: 路側帯カラー化(一部) R3年度: 路側帯カラー化(一部) R4年度: 横断歩道塗直し
②	貝塚日根野線	朝代西	右折レフト設置による交差点改良	熊取町	平成22年度～	平成29年度	H29年度: 交差点改良
③	町道成合線	成合東	路側帯カラー化	熊取町	平成28年度～	令和4年度	H30年度: 路側帯カラー化(一部) R3年度: 路側帯カラー化(一部) R4年度: 路側帯カラー化
④	町道朝代青池線	朝代東四丁目	路側帯カラー化・防護柵設置	熊取町	平成28年度～	平成29年度	H29年度: 路側帯カラー化・防護柵設置
⑤	旧府道敷	朝代西四丁目	転落防止柵・蓋掛け	大阪府 熊取町	平成27年度～		R5年度: 代替案で再協議(路肩白バンキ)
⑥	町道朝代和田大宮線	朝代東四丁目	交差点カラー化	熊取町	令和2年度～	令和3年度	R3年度: 交差点カラー化
⑦	学校敷地	朝代東四丁目	防護柵修繕・路側線塗り直し	熊取町	令和3年度～	令和3年度	R3年度: 防護柵修繕・路側線塗り直し
⑧	町道野田朝代線	朝代東二丁目	路面標示塗り直し	熊取町	令和3年度～	令和3年度	R3年度: 路面標示塗り直し(スクールゾーン)
⑨	町道朝代団地1号線	朝代東四丁目	道路反射鏡交換等	熊取町	令和3年度～	令和3年度	R3年度: 鏡面交換等
⑩	町道府住2号線	美熊台一丁目	横断歩道塗り直し U型バリカー再塗装	大阪府 熊取町	令和3年度～	令和4年度	R3年度: U型バリカー交換 R4年度: 横断歩道塗り直し
⑪	町道東和苑1号線	東和苑	路面標示の塗り直し (減速標示)	熊取町	令和3年度～	令和4年度	R4年度: 減速表示塗り替え
⑫	町道東和苑1号線	東和苑	路側帯カラー化	熊取町	令和4年度～		R6年度以降予定

# 通学路対策箇所図(北小学校区)



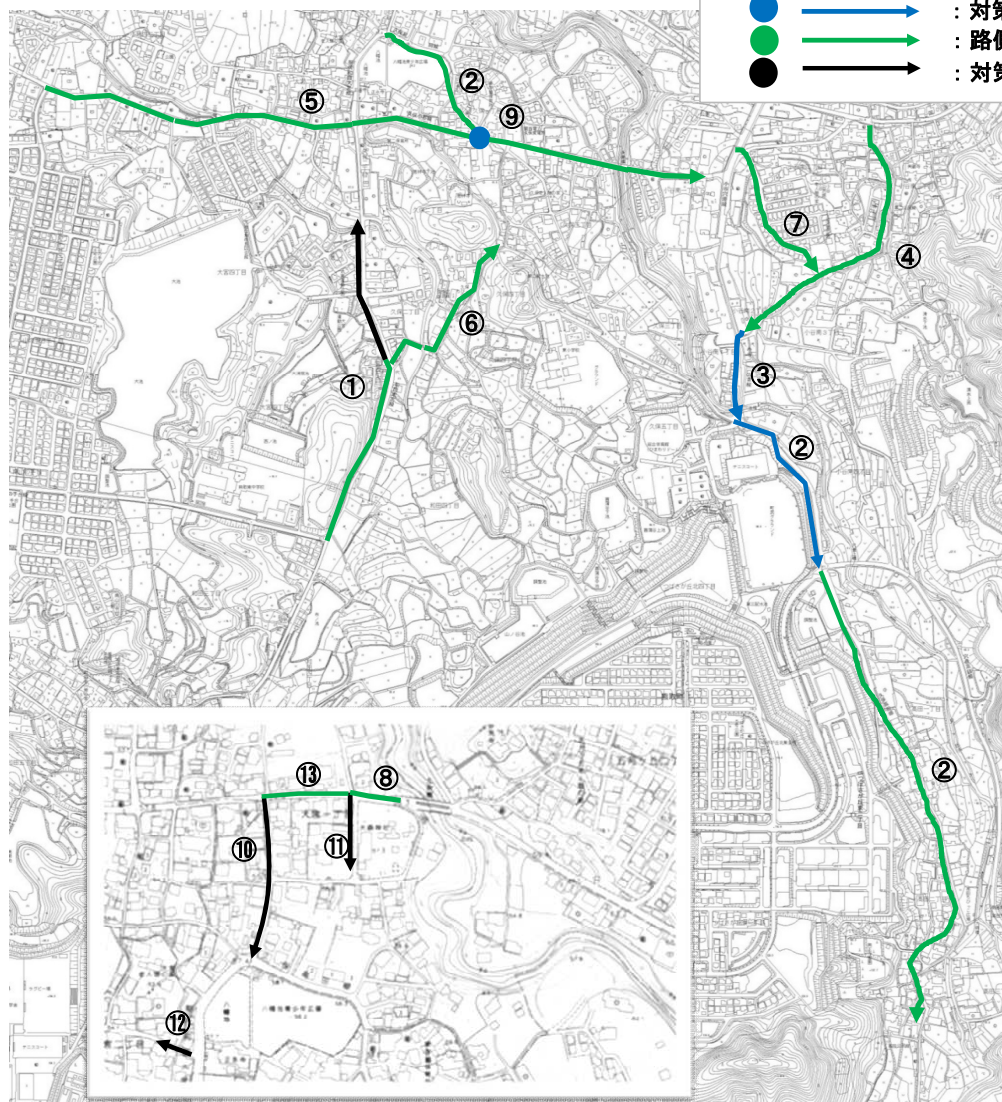
## 対策箇所(北小学校区)

令和5年10月

番号	路線名	対策箇所	対策内容	事業主体	対策予定年度	完了年度	備考
①	町道小垣内川田七山線	小垣内三丁目～七山東	路側帯加-化・蓋設置	熊取町	平成25年度～	平成29年度	H29年度：路側帯カラー化
②	町道希望が丘26号線	希望が丘二丁目	路側帯加-化	熊取町	平成27年度～	平成29年度	H29年度：路側帯カラー化
③	町道五門七山線	七山南	転落防止柵の設置等	熊取町	平成28年度～	中止	R元年度：地元調整時に中止
④	町道希望が丘自由が丘線	希望が丘二丁目～自由が丘二丁目	自転車専用通行帯等の設置	熊取町	平成28年度～	中止	H28年度：警察協議を実施(部分的な自転車わたり可)
⑤	国道170号(旧)	小垣内2丁目	路側帯加-化・蓋設置	大阪府	平成29年度～	令和元年度	R元年度：路側帯カラー化等
⑥ (継続)	町道小垣内川田七山線	小垣内4丁目	路側帯加-化、路側線塗り直し	熊取町	平成31年度～		H26年度：路側帯カラー化 R5年度以降(路側線塗り直し)
⑦	町道自由が丘2号線	七山一丁目	路側帯加-化	熊取町	令和2年度～	令和3年度	R3年度：路側帯カラー化
⑧	町道小垣内七山線	自由が丘一丁目	横断歩道の塗り直し	大阪府	令和3年度～	令和4年度	R4年度：横断歩道塗り直し
⑨	町道小垣内川田七山線	七山東四丁目	横断歩道の塗り直し	大阪府	令和3年度～	令和4年度	R4年度：横断歩道塗り直し
⑩ (継続)	町道小垣内七山線	小垣内一丁目	規制標識移設	大阪府	令和3年度～		R5年度：規制標識移設再協議
⑪	町道小垣内大浦線	小垣内二丁目	路側帯加-化	熊取町	令和3年度～		R6年度以降予定
⑫	町道小垣内川田七山線	七山東一丁目	路側帯加-化	熊取町	令和3年度～	令和4年度	R4年度：路側帯カラー化
⑬	町道自由が丘2号線	自由が丘二丁目	路側帯加-化	熊取町	令和3年度～	令和4年度	R4年度：路側帯カラー化
⑭	里道	小垣内一丁目	路肩塗装	熊取町	令和3年度～	令和4年度	R4年度：路肩塗装
⑮	町道小垣内出合1号線	小垣内一丁目	路側帯加-化	熊取町	令和3年度～		R5年度以降予定
⑯	町道五門七山線	七山南	横断歩道の塗り直し	大阪府	令和3年度～	令和5年度	R5年度：占用者工事にて復旧
⑰	町道小垣内七山線	七山北	路側帯加-化	熊取町	令和4年度～		R6年度以降予定
⑱	町道小垣内七山線	七山二丁目	横断歩道の塗り直し	熊取町	令和4年度～	令和4年度	R4年度：横断歩道塗り直し
⑲	町道若葉28号線	七山東	歩道舗装の修繕	熊取町	令和4年度～		R5年度以降予定

# 通学路対策箇所図(東小学校区)

- → : R5新規要対策箇所
- → : 対策 実施済箇所
- → : 路側帯カラー化実施済
- → : 対策未実施・中止箇所

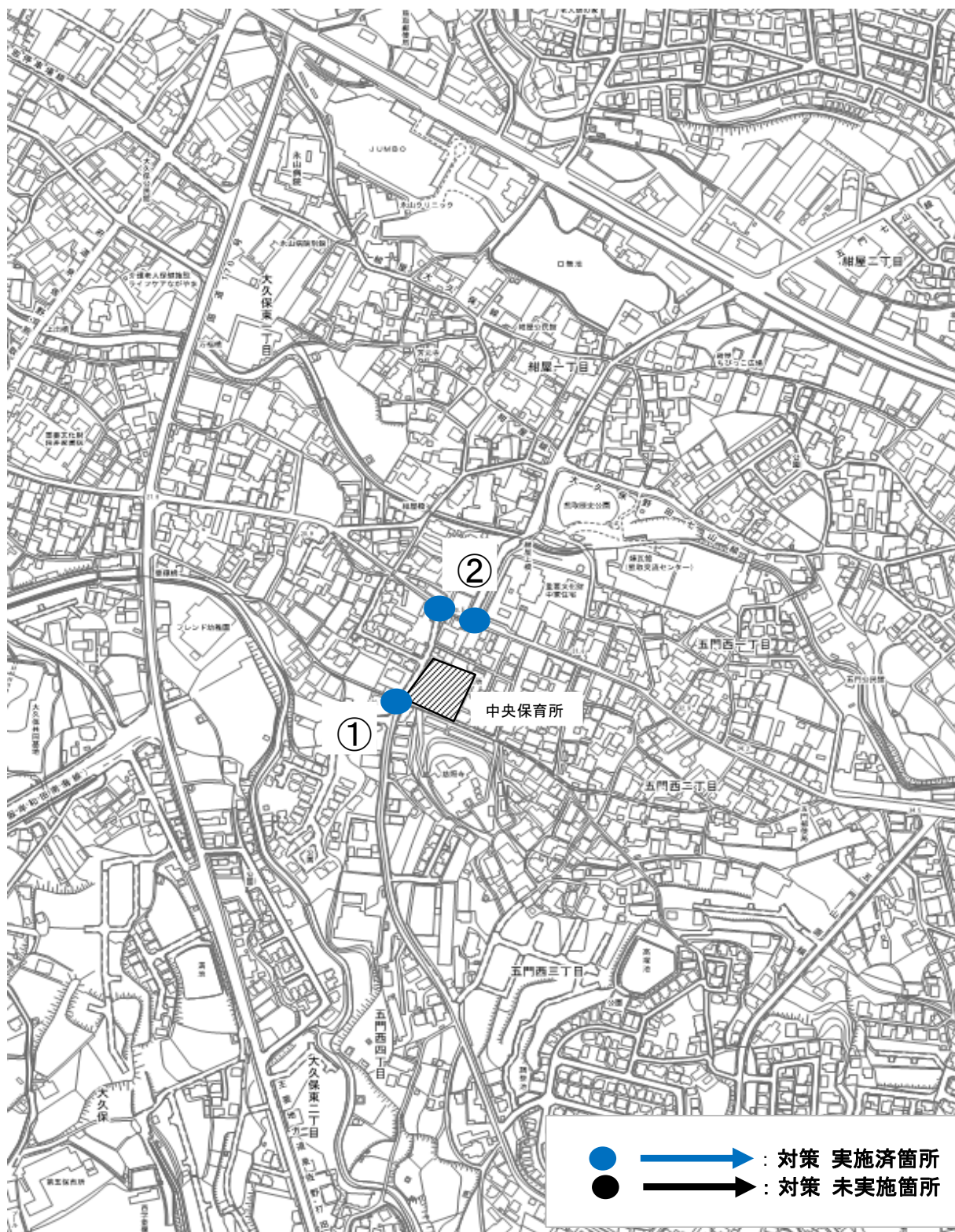


## 対策箇所(東小学校区)

令和5年10月

番号	路線名	対策箇所	対策内容	事業主体	対策予定年度	完了年度	備考
① (継続)	町道朝代和田大宮線	和田四丁目 ～久保二丁目	路肩整備・路側帯加-化・ 転落防止柵	熊取町	平成25年度～		H25年度：路側帯カラー化（一部） H26年度：転落防止設置 H28年度：路側帯カラー化（一部）
②	町道久保高田線	大宮一丁目 ～高田三丁目	路側帯加-化・歩道拡幅	熊取町	平成25年度～	令和4年度	H27年度：路側帯カラー化 H30年度：路側帯カラー化 R4年度：歩道拡幅
③	町道小谷穴釜線	小谷南二丁目 ～小谷南四丁目	道路拡幅	熊取町	平成17年度～	平成30年度	H30年度：歩道拡幅
④	町道小谷奥出線	小谷南二丁目 ～小谷南四丁目	路側帯加-化	熊取町	平成27年度～	平成29年度	H29年度：路側帯カラー化
⑤	町道五門久保小谷線	大宮三丁目 ～小谷南一丁目	路側帯加-化	熊取町	平成26年度～	令和4年度	H27年度：路側帯カラー化（一部） H30年度：路側帯カラー化（一部） R2年度：路側帯カラー化（一部） R3年度：路側帯カラー化（一部） R4年度：路側帯カラー化
⑥	町道久保和田線	和田四丁目 ～久保二丁目	路側帯加-化	熊取町	平成28年度～	令和4年度	R2年度：路側帯カラー化（一部） R3年度：路側帯カラー化（一部） R4年度：路側帯カラー化
⑦	町道小谷天神山1号線	小谷南二丁目	路側帯加-化	熊取町	平成28年度～	令和2年度	R2年度：路側帯カラー化
⑧	国道170号(旧)	大宮一丁目	路面標示等・路側帯加-化 横断歩道移設検討	大阪府	平成29年度～	令和4年度	R元年度：路面標示（速度抑制帯） R3年度：路側帯カラー化 横断歩道移設検討 R4年度：安全対策検討
⑨	町道五門久保小谷線 町道久保高田線交差点	久保一丁目	交差点の安全対策	熊取町	令和2年度～	令和5年度	R3年度：ポールコーン設置 R4年度：路面標示の変更 R5年度：横断歩道注意喚起灯設置
⑩	町道朝代和田大宮線	大宮一丁目	路側帯加-化	熊取町	令和3年度～		R6年度以降予定
⑪	町道小垣内大宮線	大宮一丁目	路側帯加-化	熊取町	令和3年度～		R6年度以降予定
⑫	町道小垣内大浦線	大宮二丁目	路側帯加-化	熊取町	令和3年度～	中止	R5年度：通学路指定解除に伴い中止
⑬ (新規)	国道170号(旧)	大宮一丁目	路側帯加-化	大阪府	令和5年度～	令和5年度	R5年度：路側帯カラー化

## 未就学児童の移動経路の対策箇所図(中央保育所)



### 対策箇所(中央保育所)

令和5年10月

番号	路線名	対策箇所	対策内容	事業主体	対策予定年度	完了年度	備考
①	町道五門築留線、五門寺之下線交差点	五門西二丁目	カーブミラー増設(電柱添架)	熊取町	令和元年度	令和元年度	R1年度:カーブミラー増設
②	旧国道170号	五門西二丁目	安全対策看板の設置	熊取町	令和2年度	令和2年度	R2年度:看板設置

## 未就学児童の移動経路の対策箇所図(西保育園)



### 対策箇所(西保育園)

令和5年10月

番号	路線名	対策箇所	対策内容	事業主体	対策予定年度	完了年度	備考
①	府道泉佐野打田線	大久保南一丁目	車止め設置	大阪府	令和元年度～	R3年度	R3年度：車止め設置
② (継続)	(主)大阪和泉泉南線	青葉台1丁目 ～大久保南二丁目	(都)大阪岸和田南海線の整備	大阪府	令和元年度～	事業中	R3年度：U型ハルバ設置
③ (新規)	里道等	大久保中三丁目	歩道整備	熊取町	令和4年度～	事業中	R5年度：道路詳細設計

## 未就学児童の移動経路の対策箇所図(北保育所)



### 対策箇所(北保育所)

令和5年10月

番号	路線名	対策箇所	対策内容	事業主体	対策予定年度	完了年度	備考
①	町道希望が丘2号線	希望が丘四丁目	歩車区分の明確化(ペイント等)	熊取町	令和元年度	令和元年度	R元年度: 緑石ペイント塗装・反射鏡設置
②	町道若葉1号線	若葉一丁目	保育士の配置で対応	熊取町	—	—	—
③	町道自由が丘1号線	自由が丘一丁目	見通しが悪い箇所があるが、歩道・信号があるルートへ経路変更	熊取町	令和元年度	令和元年度	R元年度: ルート変更



## 未就学児童の移動経路の対策箇所図(東保育所)

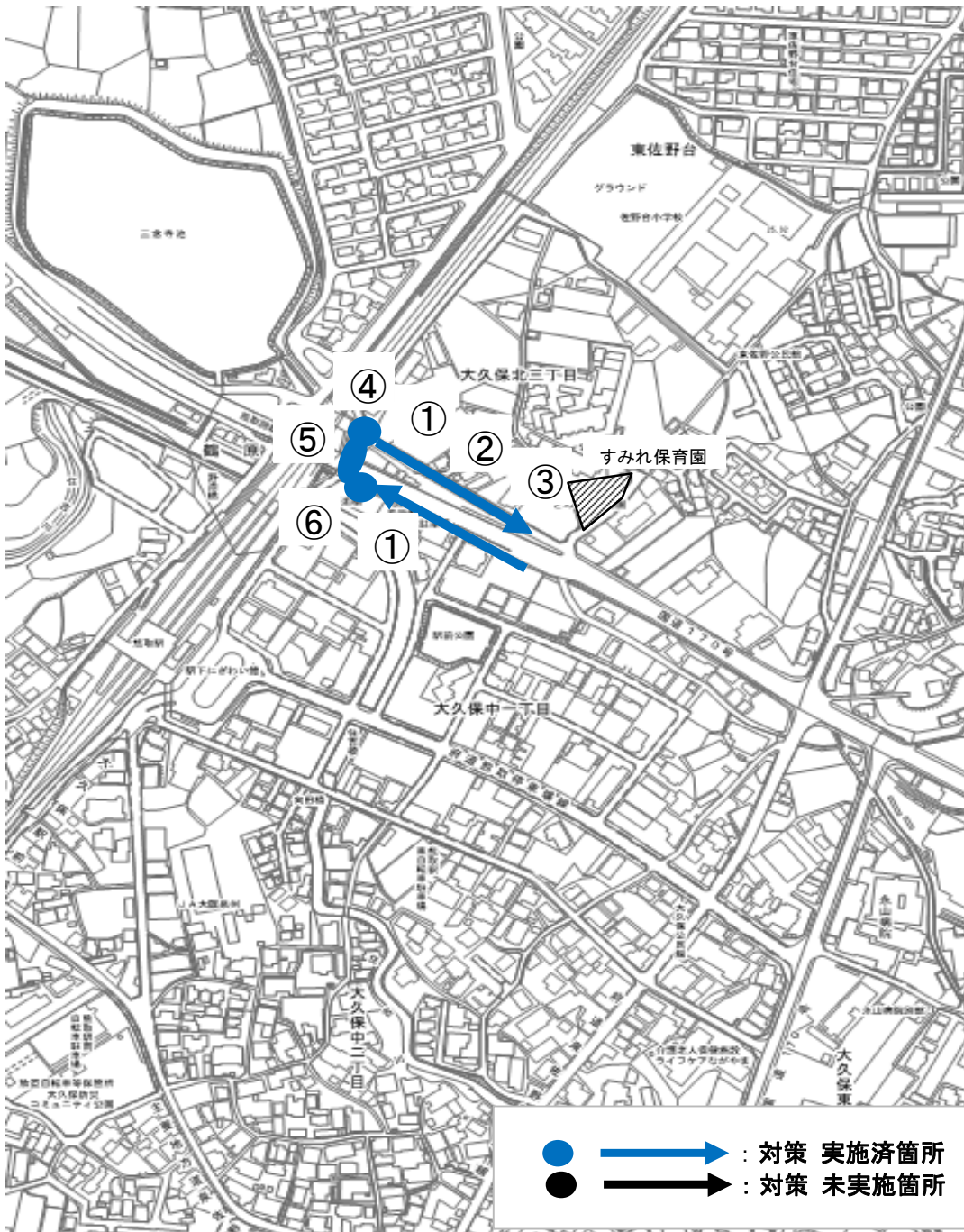


### 対策箇所(東保育所)

令和5年10月

番号	路線名	対策箇所	対策内容	事業主体	対策予定年度	完了年度	備考
①	町道五丁目大保小台線・町道朝代和田大宮線交差点	久保一丁目・久保二丁目	交差点の安全対策	熊取町	令和元年度	令和2年度	R2年度: 視距改善・緑石設置

# 未就学児童の移動経路の対策箇所図(すみれ保育園)

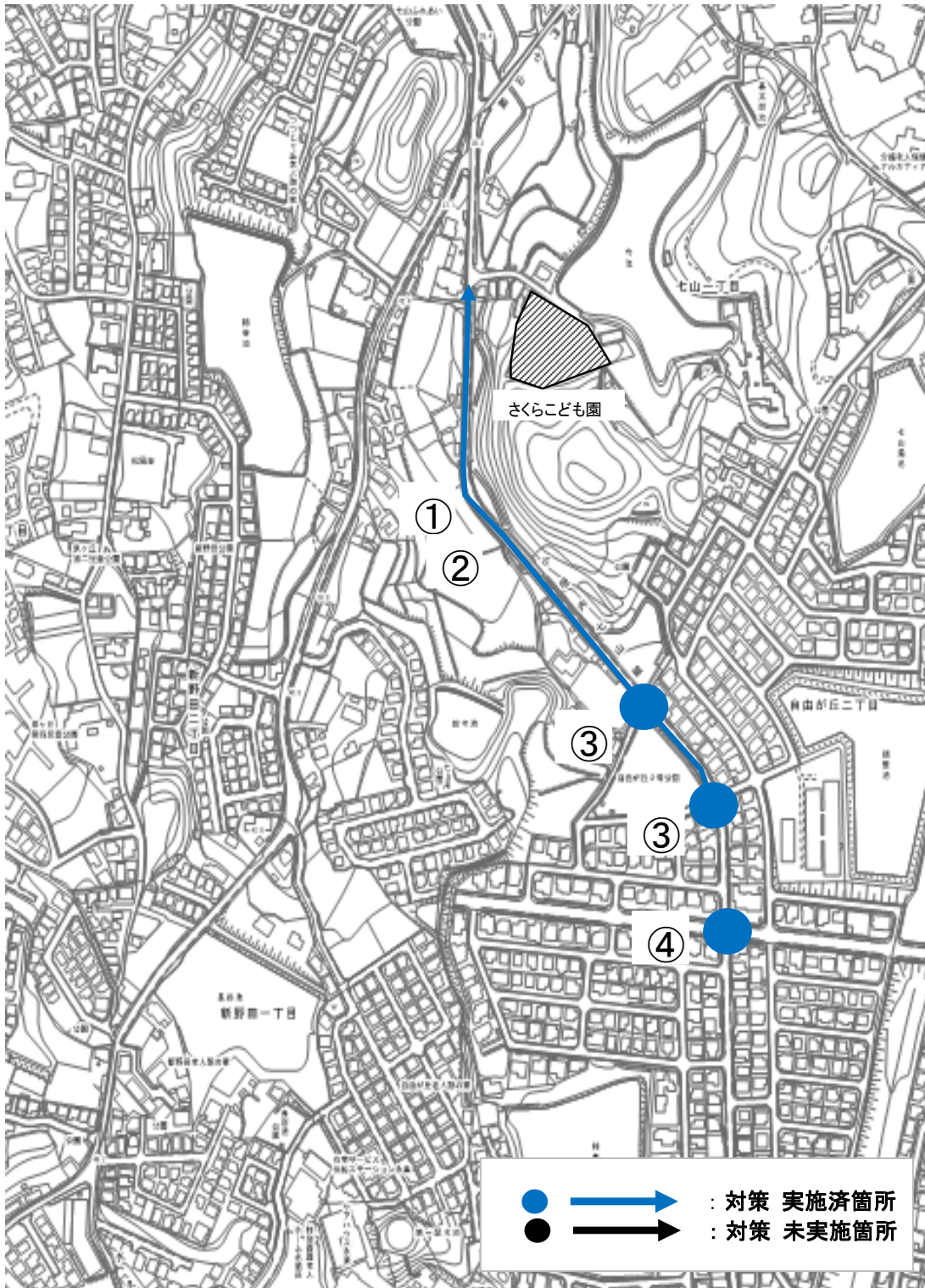


## 対策箇所(すみれ保育園)

令和5年10月

番号	路線名	対策箇所	対策内容	事業主体	対策予定年度	完了年度	備考
①	町道野田泉佐野線、他	大久保北三丁目・大久保中一丁目	車の往来が多い。歩道・信号があるルートへ経路変更	大阪府・熊取町	令和元年度	令和元年度	R元年度：ルート変更
②	町道野田泉佐野線、他	大久保北三丁目	駐車場からの出入りが多い。歩道・信号があるルートへ経路変更	熊取町	令和元年度	令和元年度	R元年度：ルート変更
③	町道野田泉佐野線、他	大久保北三丁目	道路の端に寄ると溝に落ちそうになる。歩道・信号があるルートへ経路変更	熊取町	令和元年度	令和元年度	R元年度：ルート変更
④	町道野田泉佐野線、他	大久保北三丁目	歯科から高架への移動に横断歩道が無い。歩道・信号があるルートへ経路変更	熊取町	令和元年度	令和元年度	R元年度：ルート変更
⑤	町道野田泉佐野線、他	大久保北三丁目・大久保中一丁目	歩道が無い。歩道・信号があるルートへ経路変更	大阪府	令和元年度	令和元年度	R元年度：ルート変更
⑥	町道野田泉佐野線、他	大久保中一丁目	横断歩道が無い。歩道・信号があるルートへ経路変更	大阪府	令和元年度	令和元年度	R元年度：ルート変更

# 未就学児童の移動経路の対策箇所図(さくらこども園)



## 対策箇所(さくらこども園)

令和5年10月

番号	路線名	対策箇所	対策内容	事業主体	対策予定年度	完了年度	備考
①	町道小垣内七山線	七山一丁目・自由が丘二丁目	スピードを出す車が多い。路面標示の復元	熊取町	令和元年度	令和元年度	R元年度：区画線復元
②	町道小垣内七山線	七山一丁目・自由が丘二丁目	歩道に駐車している車への対応	熊取町	令和元年度	令和元年度	R元年度：地権者へ依頼
③	町道小垣内七山線	七山一丁目・自由が丘二丁目	横断する人が多い。歩道・信号があるルートへ経路変更	熊取町	令和元年度	令和元年度	R元年度：ルート変更
④	町道小垣内七山線	七山一丁目・自由が丘二丁目	交差点の片側に歩行者信号がなく見えずらい。歩行者信号設置	熊取町	令和2年度	令和2年度	R2年度：歩行者信号の設置