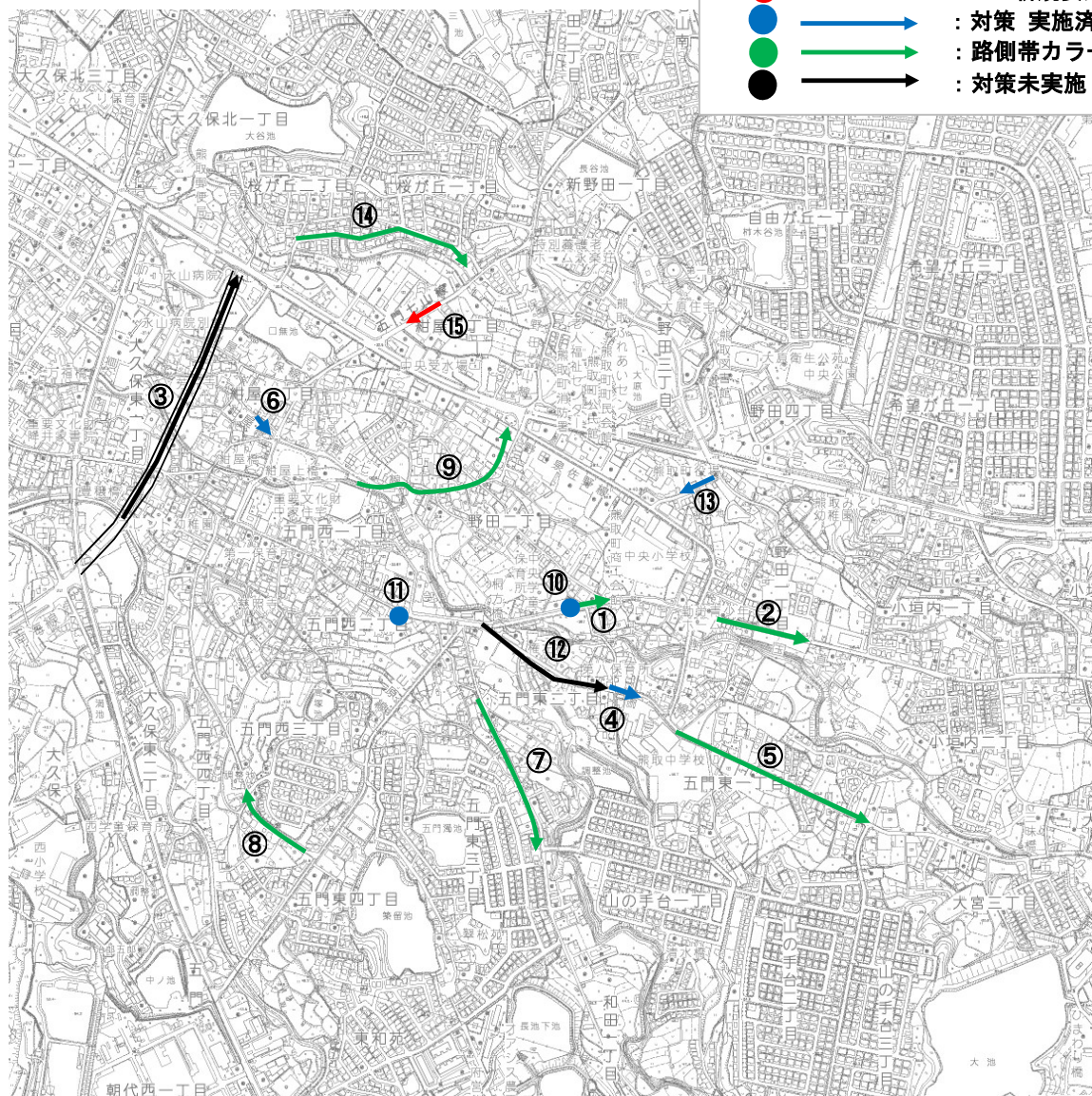


通学路対策箇所図(中央小学校区)

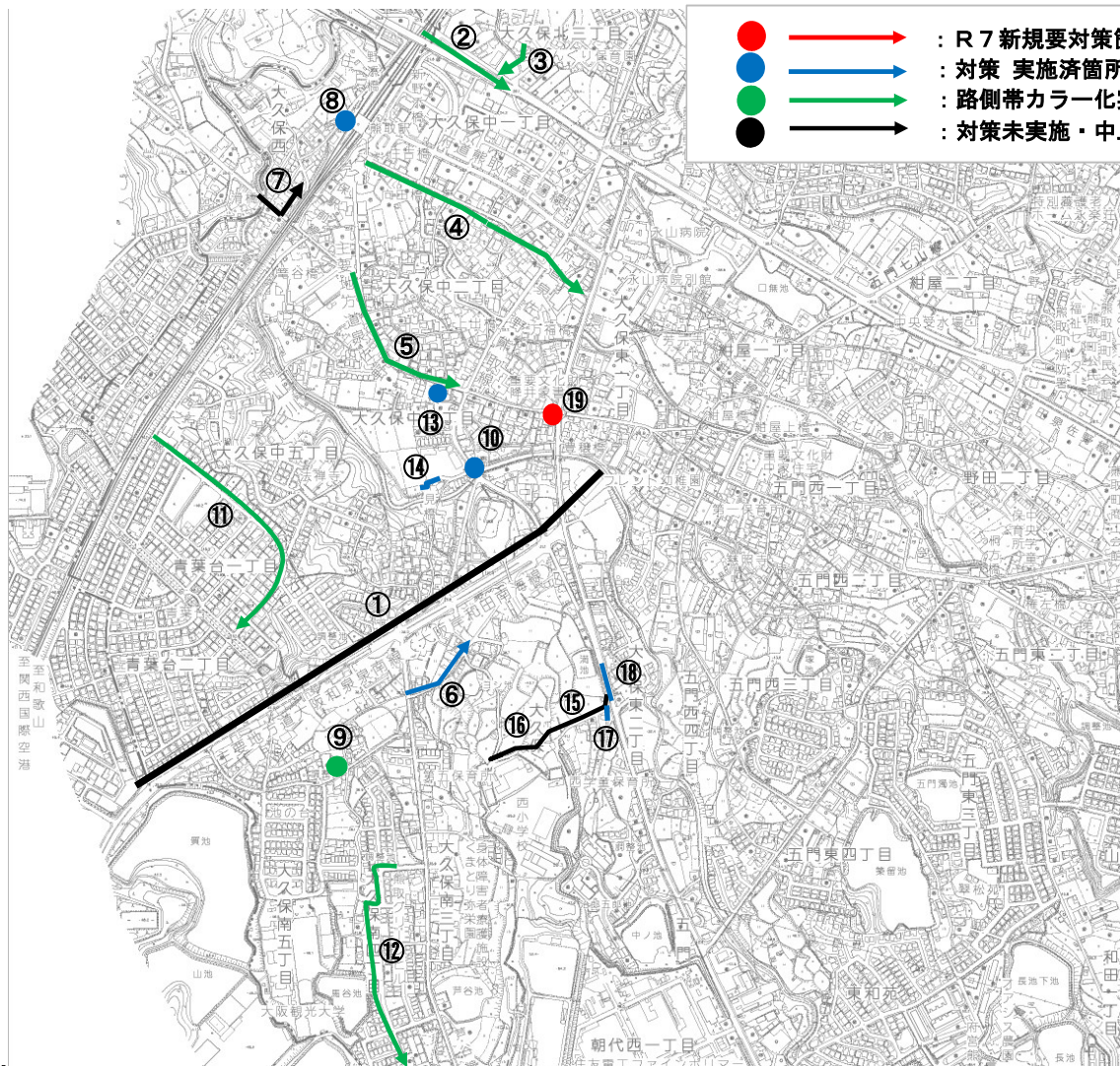


対策箇所(中央小学校区)

令和7年12月

番号	路線名	対策箇所	対策内容	事業主体	対策予定年度	完了年度	備考
①	国道170号(旧)	野田二丁目	路側帯加-化	大阪府	平成29年度 ~	平成29年度	H29年度: 路側帯カラー化
②	国道170号(旧)	野田一丁目	路側帯加-化・蓋設置	大阪府	平成29年度 ~	平成30年度	H30年度: 路側帯カラー化
③ (継続)	(主)大阪和泉南線	紺屋一丁目 ~大久保東二丁目	(都)大阪岸和田南海線の整備	大阪府	平成30年度 ~	事業中	大阪府事業
④	町道五門久保小谷線	野田一丁目	歩道整備	熊取町	平成31年度 ~	平成31年度	H31年度: 対策済
⑤	町道五門久保小谷線	五門東一丁目 ~大宮三丁目	路側帯加-化	熊取町	平成31年度 ~	令和2年度	R2年度: 路側帯カラー化
⑥	町道紺屋線	紺屋一丁目	看板の設置等	熊取町	令和2年度~	令和2年度	R2年度: 看板設置
⑦	町道五門和田線	五門東三丁目	路側帯加-化	熊取町	令和3年度~	令和4年度	R4年度: 路側帯カラー化
⑧	町道五門築留線	五門西三丁目	路側帯加-化	熊取町	令和3年度~	令和7年度	R7年度: 路側帯カラー化
⑨	町道大久保野田七山線	野田二丁目	路側帯加-化	熊取町	令和3年度~	令和7年度	R7年度: 路側帯カラー化
⑩	国道170号(旧)	野田一丁目	信号機移設	大阪府	令和3年度~	令和5年度	R5年度: 信号機移設
⑪	国道170号(旧)	五門西二丁目	横断歩道の塗り直し	大阪府	令和3年度~	令和4年度	R4年度: 横断歩道塗り直し
⑫	町道五門久保小谷線	五門東二丁目	路側帯加-化	熊取町	令和3年度~	中止	R4年度: 警察協議実施 R5年度: 通学路指定解除に伴い中止
⑬	町道役場東1号線	野田一丁目	通行禁止規制の検討 路面標示等	大阪府 熊取町	令和3年度~	令和4年度	R3年度: 通行規制の検討 R4年度: 路面標示
⑭	町道桜が丘3号線他	桜が丘一丁目	路側帯加-化 路面標示等(減速標示)	熊取町	令和3年度~	令和4年度	R4年度: 路側帯カラー化等 (減速表示)
⑮ (新規)	町道五門七山線	紺屋二丁目	路面標示等(減速標示)	熊取町	令和8年度~		R8年度以降予定

通学路対策箇所図(西小学校区)

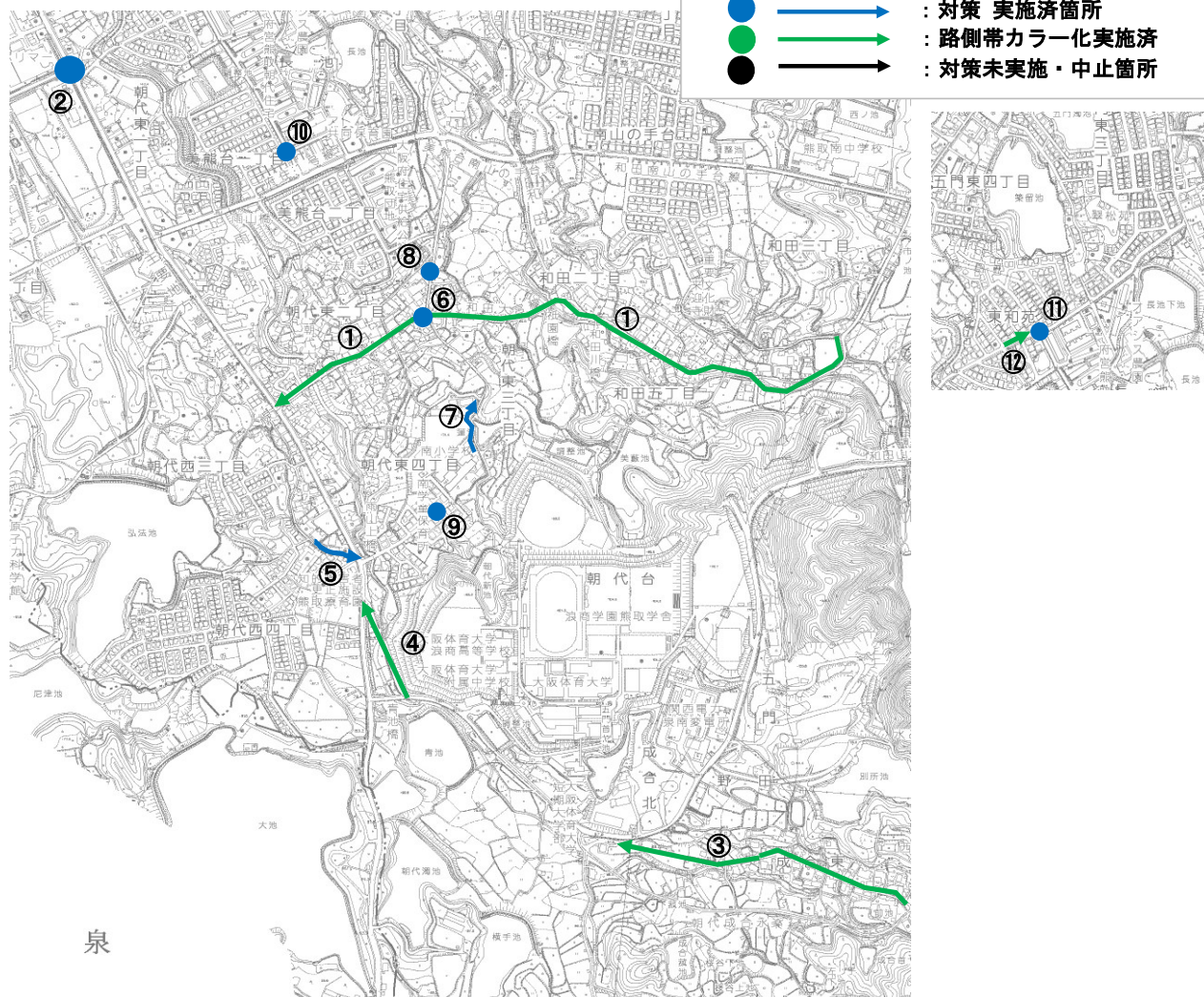


対策箇所(西小学校区)

令和7年12月

番号	路線名	対策箇所	対策内容	事業主体	対策予定年度	完了年度	備考
① (継続)	(主)大阪和泉南線	青葉台二丁目 ～大久保東二丁目	(都)大阪岸和田南海線の整備	大阪府	平成30年度～	事業中	大阪府事業
②	町道野田泉佐野線	大久保北三丁目	路側帯加幅化	熊取町	平成31年度～	令和2年度	R2年度:路側帯カラー化
③	町道大久保北1号線	大久保北三丁目	路側帯加幅化	熊取町	平成31年度～	令和2年度	R2年度:路側帯カラー化
④	町道大久保停車場線	大久保中一丁目	路側帯加幅化	熊取町	平成31年度～	令和3年度	R2年度:路側帯カラー化(一部) R3年度:路側帯カラー化
⑤	府道泉佐野野田線	大久保中三丁目	路側帯加幅塗り直し	大阪府	平成30年度～	平成30年度	H30年度:路側帯カラー化
⑥	町道平見向井原線	大久保南二丁目	路面標示等(減速標示)	熊取町	平成31年度～	令和7年度	R7年度:路面標示
⑦ (継続)	府道泉佐野野田線 町道大久保西5号線	大久保西	歩道設置	大阪府 熊取町	令和3年度～	事業中	府 R3:道路予備設計 R4:道路詳細設計 町 R3:道路予備設計
⑧	熊取駅東西自由通路	大久保中一丁目	自由通路延伸及び昇降設備の設置等	熊取町	令和2年度～	令和4年度	R4年度:設置工事完了
⑨	町道池の台横断線	大久保南二丁目	横断のための道路加幅化	熊取町	令和2年度～	令和2年度	R2年度:横断のための道路カラー化
⑩	府道泉佐野野田線	大久保中三丁目	セーターライ、停止線、横断歩道の塗り直し	大阪府	令和3年度～	令和3年度	R3年度:路面標示塗り直し 横断歩道塗り直し
⑪	町道青葉台2号線	青葉台一丁目	路側帯加幅化	熊取町	令和3年度～	令和5年度	R5年度:路側帯カラー化
⑫	町道グリーンヒル北環状線 町道南環状線・町道北幹線	大久保南三丁目	路側帯加幅化	熊取町	令和3年度～	令和6年度	R6年度:路側帯カラー化
⑬	里道	大久保中三丁目	路面標示等	熊取町	令和3年度～	令和4年度	R4年度:路面標示
⑭	町道大久保中14号線	大久保中三丁目	歩道整備	熊取町	令和4年度～	令和5年度	令和5年度:道路詳細設計業務実施 歩道整備工事実施
⑮ (継続)	町道座頭原線	大久保南一丁目	歩道整備、停止誘導線設置	熊取町	令和4年度～	事業中	令和5年度:道路詳細設計業務実施 停止誘導線設置
⑯ (継続)	町道大久保南16号線	大久保南一丁目	歩道整備	熊取町	令和4年度～	事業中	令和5年度:道路詳細設計業務実施
⑰	町道大久保南9号線	大久保南一丁目	転落防止柵設置	熊取町	令和4年度～	令和6年度	令和6年度:転落防止柵設置
⑱	府道泉佐野野田線	大久保南一丁目	自転車を対象とした路面標示等による注意喚起	大阪府	令和7年度～	令和7年度	R7年度:路面標示
⑲ (新規)	府道泉佐野野田線	大久保中二丁目	路側帯加幅による歩行者だまりの確保	大阪府	令和8年度～		R8年度以降予定

通学路対策箇所図(南小学校区)

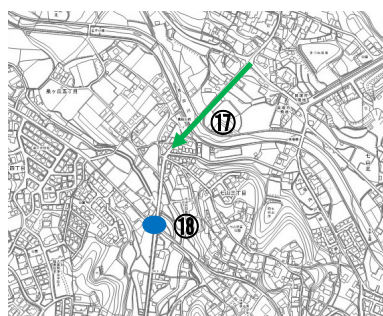
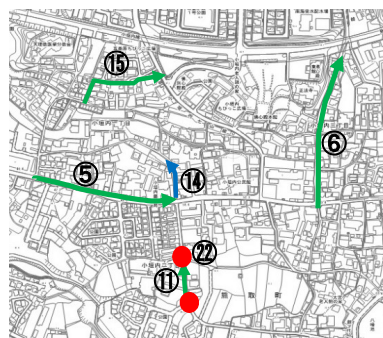
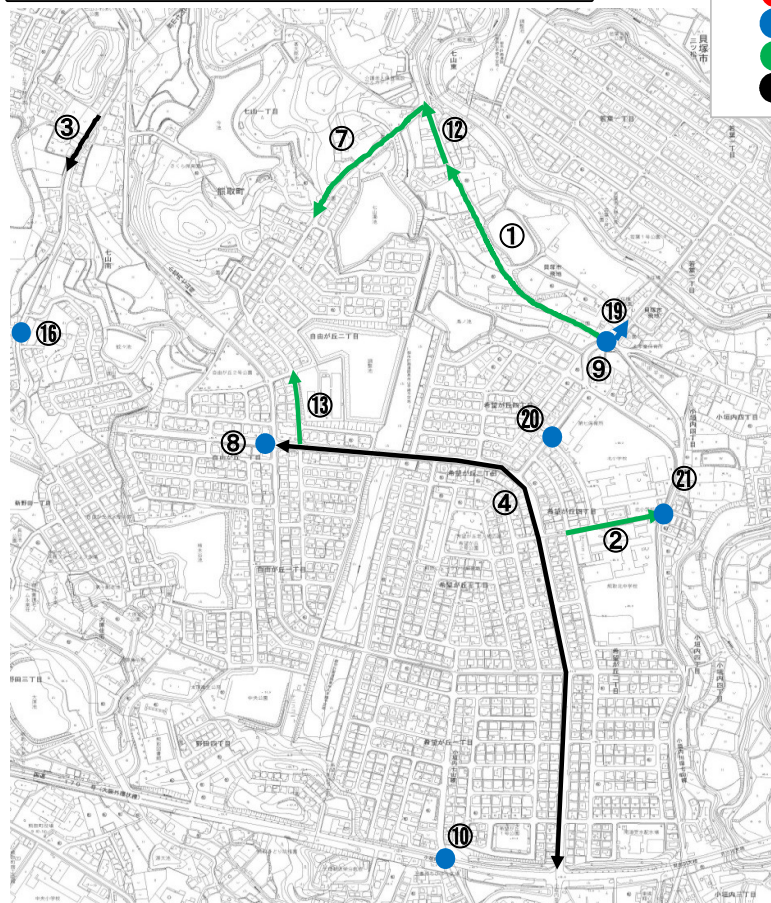


対策箇所(南小学校区)

令和7年12月

番号	路線名	対策箇所	対策内容	事業主体	対策予定年度	完了年度	備考
①	町道朝代和田大宮線	朝代東二丁目 ～和田四丁目	路側帯カラー化・転落防止柵・橋梁整備・横断歩道塗直し	熊取町	平成26年度～	令和6年度	H26年度：転落防止柵設置 H27年度：橋梁架替工事 H28年度：路側帯カラー化（一部） R2年度：路側帯カラー化（一部） R3年度：路側帯カラー化（一部） R4年度：横断歩道塗直し R6年度：路側帯カラー化
②	貝塚日根野線	朝代西	右折いし設置による交差点改良	熊取町	平成22年度～	平成29年度	H29年度：交差点改良
③	町道成合線	成合東	路側帯カラー化	熊取町	平成28年度～	令和4年度	H30年度：路側帯カラー化（一部） R3年度：路側帯カラー化（一部） R4年度：路側帯カラー化
④	町道朝代青池線	朝代東四丁目	路側帯カラー化・防護柵設置	熊取町	平成28年度～	平成29年度	H29年度：路側帯カラー化・防護柵設置
⑤	旧府道敷	朝代西四丁目	転落防止柵・蓋掛け	大阪府 熊取町	平成27年度～	令和5年度	R5年度：路肩白ベンキ塗装（代替対策）
⑥	町道朝代和田大宮線	朝代東四丁目	交差点カラー化	熊取町	令和2年度～	令和3年度	R3年度：交差点カラー化
⑦	学校敷地	朝代東四丁目	防護柵修繕・路側線塗り直し	熊取町	令和3年度～	令和3年度	R3年度：防護柵修繕・路側線塗り直し
⑧	町道野田朝代線	朝代東二丁目	路面標示塗り直し	熊取町	令和3年度～	令和3年度	R3年度：路面標示塗り直し（スクールゾーン）
⑨	町道朝代団地1号線	朝代東四丁目	道路反射鏡交換等	熊取町	令和3年度～	令和3年度	R3年度：鏡面交換等
⑩	町道府住2号線	美熊台一丁目	横断歩道塗り直し U型バリカー再塗装	大阪府 熊取町	令和3年度～	令和4年度	R3年度：U型バリカー交換 R4年度：横断歩道塗り直し
⑪	町道東和苑1号線	東和苑	路面標示の塗り直し （減速標示）	熊取町	令和3年度～	令和4年度	R4年度：減速表示塗り替え
⑫	町道東和苑1号線	東和苑	路側帯カラー化	熊取町	令和4年度～	令和7年度	R7年度：路側帯カラー化

通学路対策箇所図(北小学校区)

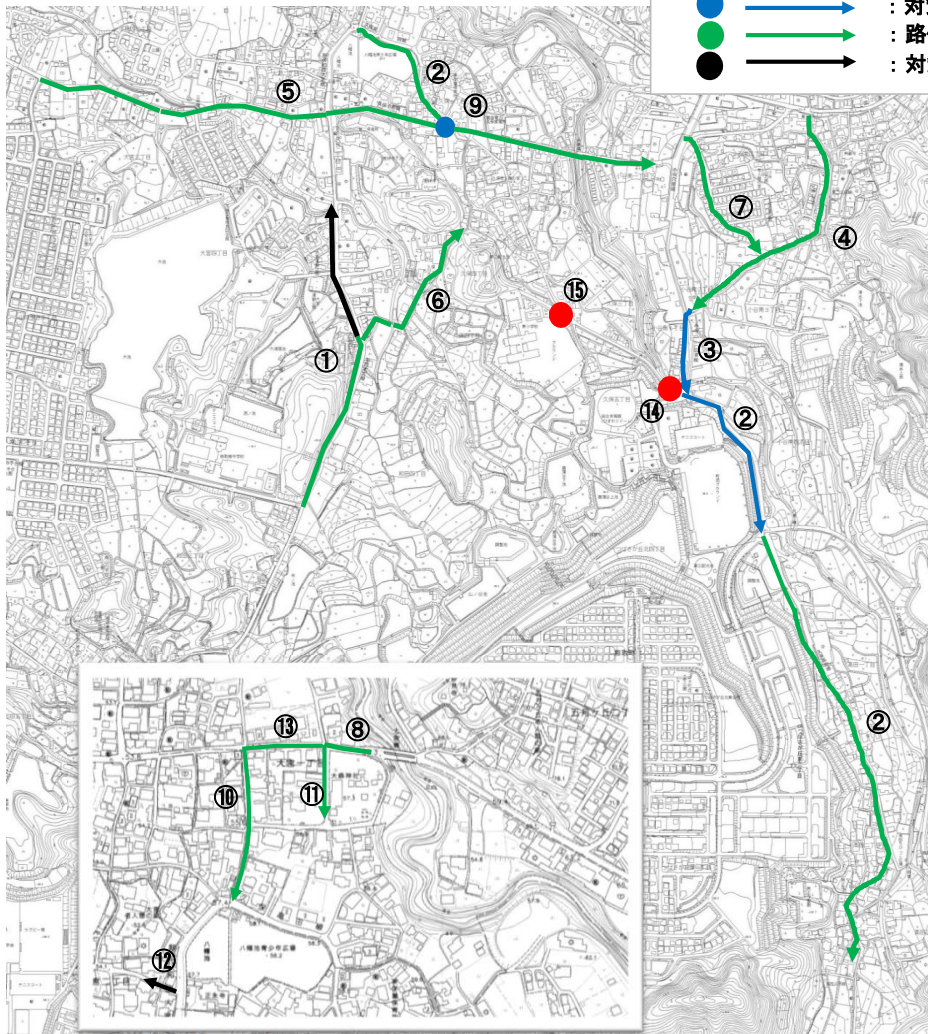


対策箇所(北小学校区)

令和7年11月

番号	路線名	対策箇所	対策内容	事業主体	対策予定年度	完了年度	備考
①	町道小垣内川田七山線	小垣内三丁目～七山東	路側帯加-化・蓋設置	熊取町	平成25年度～	平成29年度	H29年度：路側帯カラー化
②	町道希望が丘26号線	希望が丘二丁目	路側帯加-化	熊取町	平成27年度～	平成29年度	H29年度：路側帯カラー化
③	町道五門七山線	七山南	転落防止柵の設置等	熊取町	平成28年度～	中 止	R元年度：地元調整時に中止
④	町道希望が丘自由が丘線	希望が丘二丁目～自由が丘二丁目	自転車専用通行帯等の設置	熊取町	平成28年度～	中 止	H28年度：警察協議を実施(部分的な自転車枠不可)
⑤	国道170号(旧)	小垣内2丁目	路側帯加-化・蓋設置	大阪府	平成29年度～	令和元年度	R元年度：路側帯カラー化等
⑥	町道小垣内川田七山線	小垣内4丁目	路側帯加-化、路側線塗り直し	熊取町	平成31年度～	令和2年度	H26年度：路側帯カラー化 R2年度：路側線塗り直し
⑦	町道自由が丘2号線	七山一丁目	路側帯加-化	熊取町	令和2年度～	令和3年度	R3年度：路側帯カラー化
⑧	町道小垣内七山線	自由が丘一丁目	横断歩道の塗り直し	大阪府	令和3年度～	令和4年度	R4年度：横断歩道塗り直し
⑨	町道小垣内川田七山線	七山東四丁目	横断歩道の塗り直し	大阪府	令和3年度～	令和4年度	R4年度：横断歩道塗り直し
⑩	町道小垣内七山線	小垣内一丁目	規制標識移設	大阪府	令和3年度～	令和6年度	R6年度：規制標識移設
⑪	町道小垣内大浦線	小垣内二丁目	路側帯加-化	熊取町	令和3年度～	令和5年度	R5年度：路側帯カラー化
⑫	町道小垣内川田七山線	七山東一丁目	路側帯加-化	熊取町	令和3年度～	令和4年度	R4年度：路側帯カラー化
⑬	町道自由が丘2号線	自由が丘二丁目	路側帯加-化	熊取町	令和3年度～	令和4年度	R4年度：路側帯カラー化
⑭	里道	小垣内一丁目	路肩塗装	熊取町	令和3年度～	令和4年度	R4年度：路肩塗装
⑮	町道小垣内出合1号線	小垣内一丁目	路側帯加-化	熊取町	令和3年度～	令和5年度	R5年度：路側帯カラー化
⑯	町道五門七山線	七山南	横断歩道の塗り直し	大阪府	令和3年度～	令和5年度	R5年度：占用工事にて復旧
⑰	町道小垣内七山線	七山北	路側帯加-化	熊取町	令和4年度～	令和6年度	R6年度：路側帯カラー化
⑱	町道小垣内七山線	七山二丁目	横断歩道の塗り直し	熊取町	令和4年度～	令和4年度	R4年度：横断歩道塗り直し
⑲	町道若葉28号線	七山東	歩道舗装の修繕	熊取町	令和4年度～	令和5年度	R5年度：歩道舗装修繕
⑳	町道希望が丘2号線	希望が丘四丁目	路面標示等の設置による速度抑制	熊取町	令和7年度	令和7年度	R7年度：横断歩道カラー化
㉑	町道小垣内川田七山線	小垣内四丁目	歩行者横断帯による歩行者の安全確保	熊取町	令和7年度	令和7年度	R7年度：横断帯設置
㉒(新規)	町道小垣内大浦線	小垣内二丁目	交差点カラー化	熊取町	令和8年度～		R8年度以降予定

通学路対策箇所図(東小学校区)

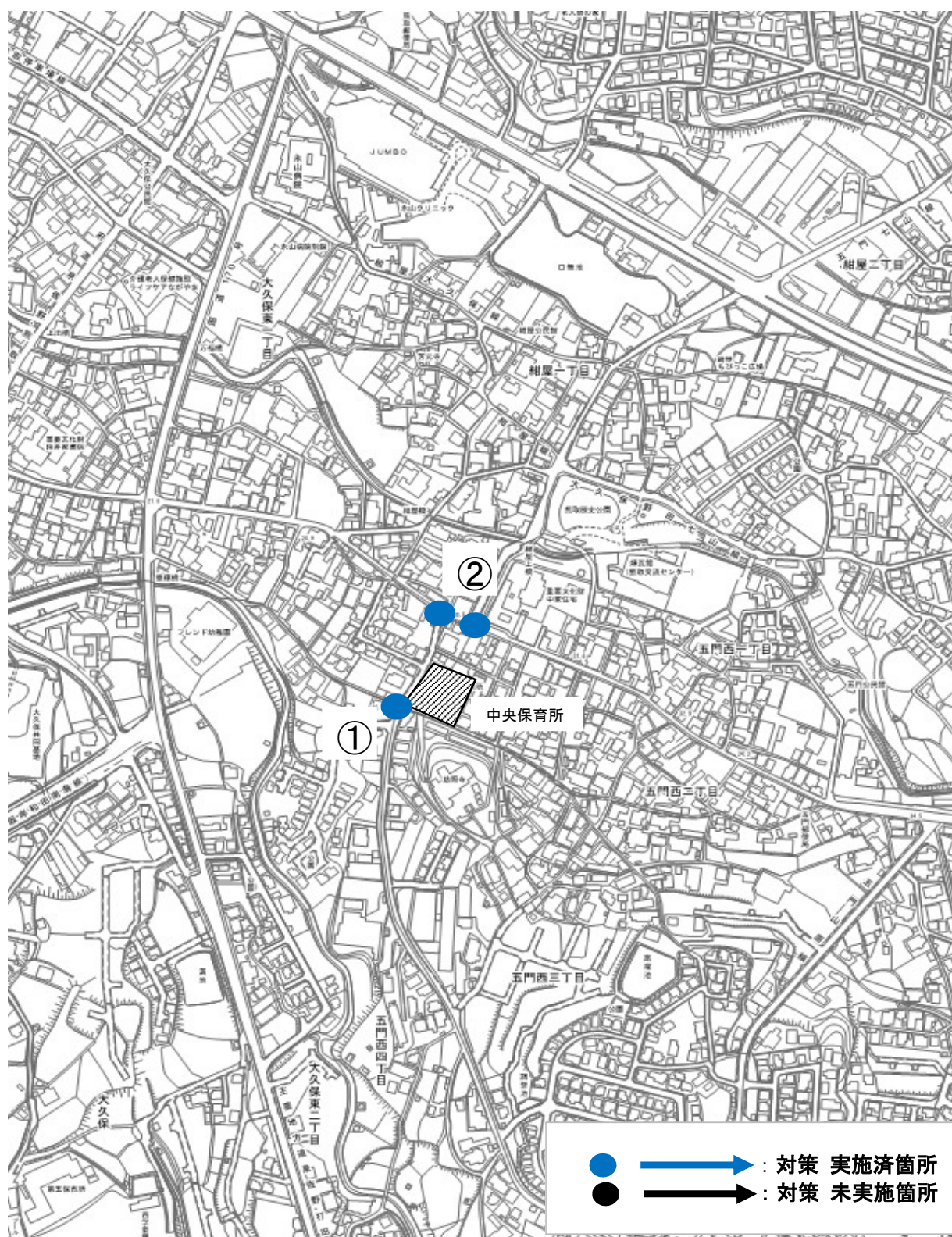


対策箇所(東小学校区)

令和7年12月

番号	路線名	対策箇所	対策内容	事業主体	対策予定年度	完了年度	備考
① (継続)	町道朝代和田大宮線	和田四丁目 ～久保二丁目	路肩整備・路側帯加-化・ 転落防止柵	熊取町	平成25年度～	事業中	H25年度：路側帯カラー化（一部） H26年度：転落防止設置 H28年度：路側帯カラー化（一部） R7年度：路側帯カラー化（一部）予定 R8年度以降路肩整備予定
②	町道久保高田線	大宮一丁目 ～高田三丁目	路側帯加-化・歩道拡幅	熊取町	平成25年度～	令和4年度	H27年度：路側帯カラー化 H30年度：路側帯カラー化 R4年度：歩道拡幅
③	町道小谷穴釜線	小谷南二丁目 ～小谷南四丁目	道路拡幅	熊取町	平成17年度～	平成30年度	H30年度：歩道拡幅
④	町道小谷奥出線	小谷南二丁目 ～小谷南四丁目	路側帯加-化	熊取町	平成27年度～	平成29年度	H29年度：路側帯カラー化
⑤	町道五門久保小谷線	大宮三丁目 ～小谷南一丁目	路側帯加-化	熊取町	平成26年度～	令和4年度	H27年度：路側帯カラー化（一部） H30年度：路側帯カラー化（一部） R2年度：路側帯カラー化（一部） R3年度：路側帯カラー化（一部） R4年度：路側帯カラー化
⑥	町道久保和田線	和田四丁目 ～久保二丁目	路側帯加-化	熊取町	平成28年度～	令和4年度	R2年度：路側帯カラー化（一部） R4年度：路側帯カラー化（一部） R4年度：路側帯カラー化
⑦	町道小谷天神山1号線	小谷南二丁目	路側帯加-化	熊取町	平成28年度～	令和2年度	R2年度：路側帯カラー化
⑧	国道170号(旧)	大宮一丁目	路面標示等・路側帯加-化 横断歩道移設検討	大阪府	平成29年度～	令和4年度	R元年度：路面標示（速度抑制帯） R3年度：路側帯カラー化 横断歩道移設検討 R4年度：安全対策検討
⑨	町道五門久保小谷線 町道久保高田線交差点	久保一丁目	交差点の安全対策	熊取町	令和2年度～	令和5年度	R3年度：ポールコーン設置 R4年度：路面標示の変更 R5年度：横断歩道注意喚起灯設置
⑩	町道朝代和田大宮線	大宮一丁目	路側帯加-化	熊取町	令和3年度～	令和6年度	R6年度：路側帯カラー化
⑪	町道小垣内大宮線	大宮一丁目	路側帯加-化	熊取町	令和3年度～	令和7年度	R7年度：路側帯カラー化
⑫	町道小垣内大浦線	大宮二丁目	路側帯加-化	熊取町	令和3年度～	中止	R5年度：通学路指定解除に伴い中止
⑬	国道170号(旧)	大宮一丁目	路側帯加-化	大阪府	令和5年度～	令和5年度	R5年度：路側帯カラー化
⑭ (新規)	町道久保高田線	久保五丁目	路面標示等（スロープ）	熊取町	令和8年度～		R8年度以降予定
⑮ (新規)	町道久保高田線	大宮四丁目	路面標示等（減速標示）	熊取町	令和8年度～		R8年度以降予定

未就学児童の移動経路の対策箇所図(中央保育所)



対策箇所(中央保育所)

令和7年12月

番号	路線名	対策箇所	対策内容	事業主体	対策予定年度	完了年度	備考
①	町道五門築留線、五門寺之下線交差点	五門西二丁目	カーブミラー増設(電柱添架)	熊取町	令和元年度	令和元年度	R1年度:カーブミラー増設
②	旧国道170号	五門西二丁目	安全対策看板の設置	熊取町	令和2年度	令和2年度	R2年度:看板設置

未就学児童の移動経路の対策箇所図(西保育園)



対策箇所(西保育園)

令和7年12月

番号	路線名	対策箇所	対策内容	事業主体	対策予定年度	完了年度	備考
①	府道泉佐野打田線	大久保南一丁目	車止め設置	大阪府	令和元年度～	R3年度	R3年度：車止め設置
② (継続)	(主) 大阪和泉泉南線	青葉台1丁目 ～大久保南二丁目	(都) 大阪岸和田南海線の整備	大阪府	令和元年度～	事業中	R3年度：U型バ`肋-設置
③ (継続)	町道大久保南16号線	大久保南三丁目	歩道整備	熊取町	令和4年度～	事業中	R5年度：道路詳細設計

未就学児童の移動経路の対策箇所図(北保育所)

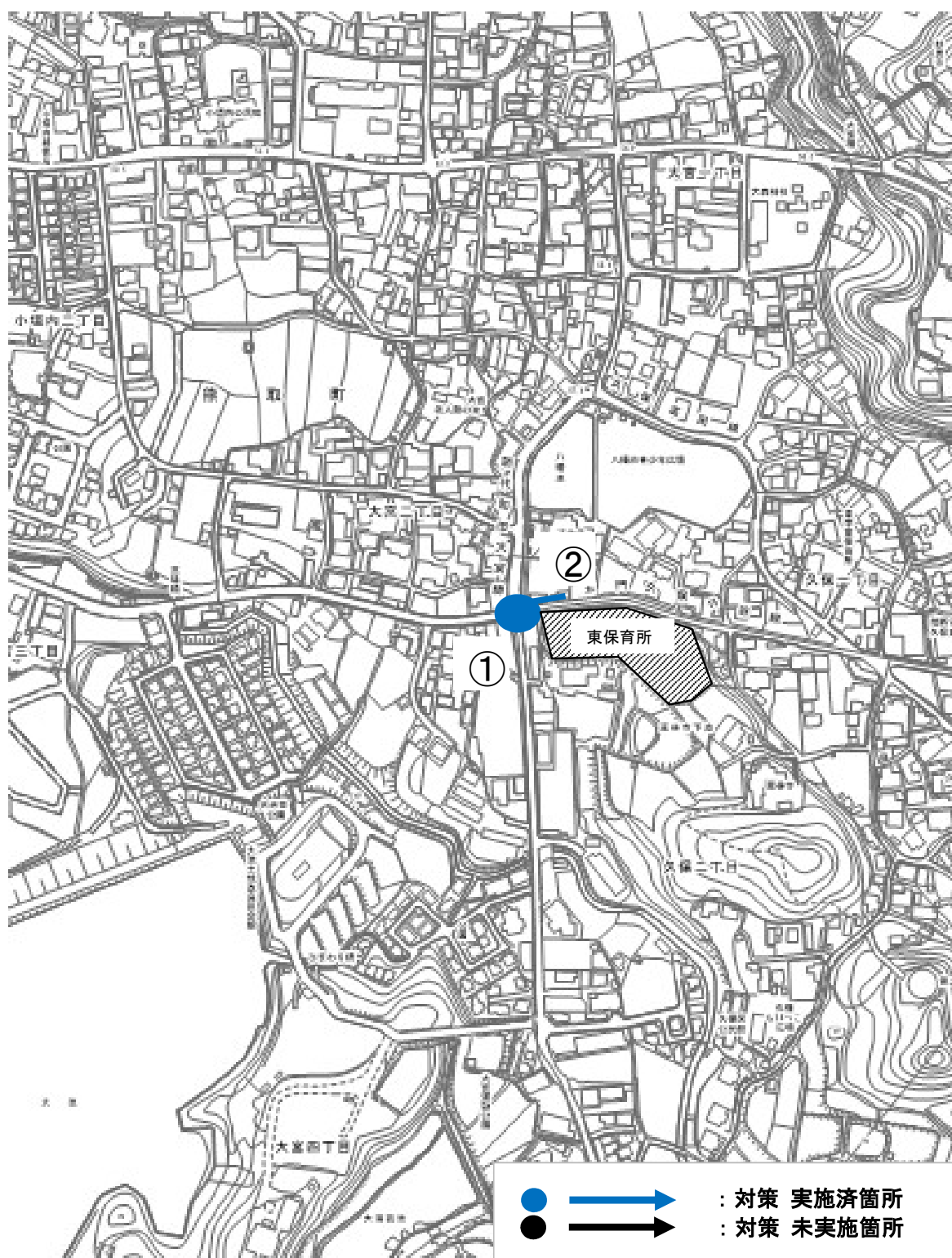


対策箇所(北保育所)

令和7年12月

番号	路線名	対策箇所	対策内容	事業主体	対策予定年度	完了年度	備考
①	町道希望が丘2号線	希望が丘四丁目	歩車区分の明確化(ペイント等)	熊取町	令和元年度	令和元年度	R元年度: 緑石ペイント塗装・反射板設置
②	町道若葉1号線	若葉一丁目	保育士の配置で対応	熊取町	—	—	—
③	町道自由が丘1号線	自由が丘一丁目	見通しが悪い箇所があるが、歩道・信号があるルートへ経路変更	熊取町	令和元年度	令和元年度	R元年度: ルート変更

未就学児童の移動経路の対策箇所図(東保育所)

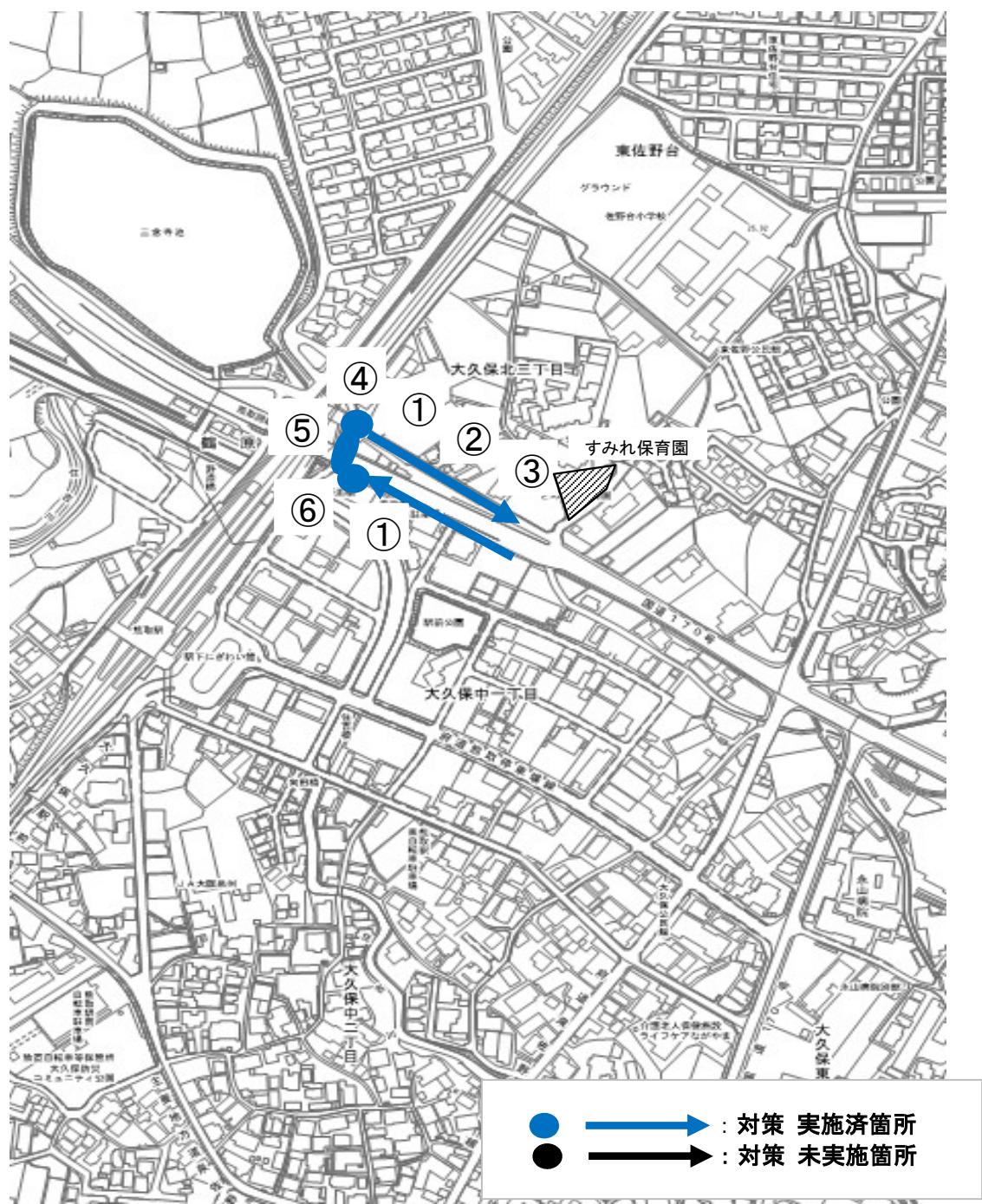


対策箇所(東保育所)

令和7年12月

番号	路線名	対策箇所	対策内容	事業主体	対策予定年度	完了年度	備考
①	町道五門久保小谷線・町道朝代和田大宮線交差点	久保一丁目・久保二丁目	交差点の安全対策	熊取町	令和元年度	令和2年度	R2年度：視距改善・縁石設置
②	町道五門久保小谷線	久保一丁目	歩道整備	熊取町	令和7年度	令和7年度	R7年度：歩道整備

未就学児童の移動経路の対策箇所図(すみれ保育園)

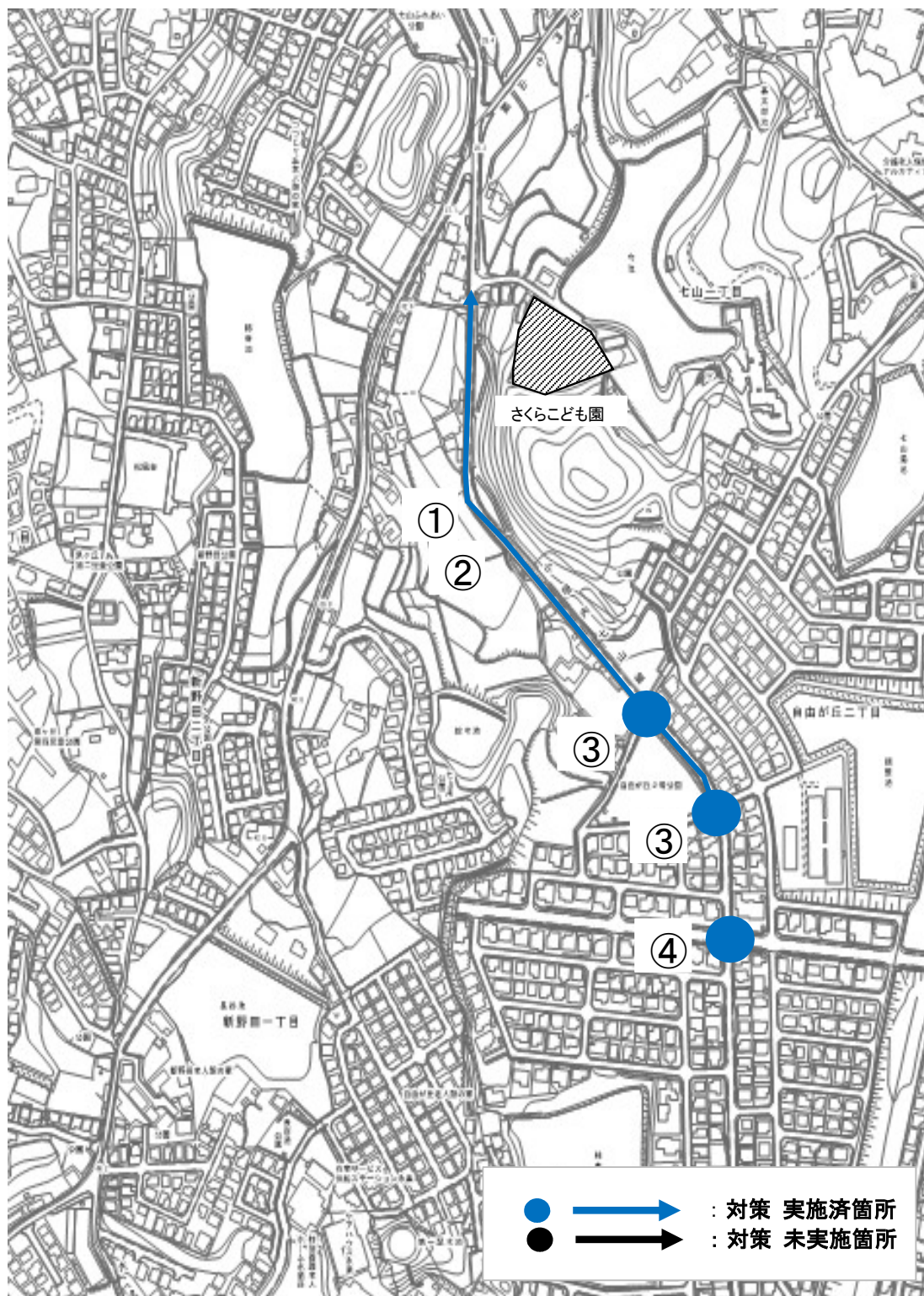


対策箇所(すみれ保育園)

令和7年12月

番号	路 線 名	対策箇所	対策内容	事業主体	対策予定年度	完了年度	備 考
①	町道野田泉佐野線、他	大久保北三丁目・ 大久保中一丁目	車の往来が多い。歩道・信号があるルートへ経路変更	大阪府・熊取町	令和元年度	令和元年度	R元年度：ルート変更
②	町道野田泉佐野線、他	大久保北三丁目	駐車場からの出入りが多い。歩道・信号があるルートへ経路変更	熊取町	令和元年度	令和元年度	R元年度：ルート変更
③	町道野田泉佐野線、他	大久保北三丁目	道路の端に寄ると溝に落ちそうになる。歩道・信号があるルートへ経路変更	熊取町	令和元年度	令和元年度	R元年度：ルート変更
④	町道野田泉佐野線、他	大久保北三丁目	歯科から高架への移動に横断歩道が無い。歩道・信号があるルートへ経路変更	熊取町	令和元年度	令和元年度	R元年度：ルート変更
⑤	町道野田泉佐野線、他	大久保北三丁目・ 大久保中一丁目	歩道が無い。歩道・信号があるルートへ経路変更	大阪府	令和元年度	令和元年度	R元年度：ルート変更
⑥	町道野田泉佐野線、他	大久保中一丁目	横断歩道が無い。歩道・信号があるルートへ経路変更	大阪府	令和元年度	令和元年度	R元年度：ルート変更

未就学児童の移動経路の対策箇所図(さくらこども園)



対策箇所(さくらこども園)

令和7年12月

番号	路線名	対策箇所	対策内容	事業主体	対策予定年度	完了年度	備考
①	町道小垣内七山線	七山一丁目・自由が丘二丁目	スピードを出す車が多い。路面標示の復元	熊取町	令和元年度	令和元年度	R元年度：区画線復元
②	町道小垣内七山線	七山一丁目・自由が丘二丁目	歩道に駐車している車への対応	熊取町	令和元年度	令和元年度	R元年度：地権者へ依頼
③	町道小垣内七山線	七山一丁目・自由が丘二丁目	横断する人が多い。歩道・信号があるルートへ経路変更	熊取町	令和元年度	令和元年度	R元年度：ルート変更
④	町道小垣内七山線	七山一丁目・自由が丘二丁目	交差点の片側に歩行者信号がなく見えづらい。歩行者信号設置	熊取町	令和2年度	令和2年度	R2年度：歩行者信号の設置