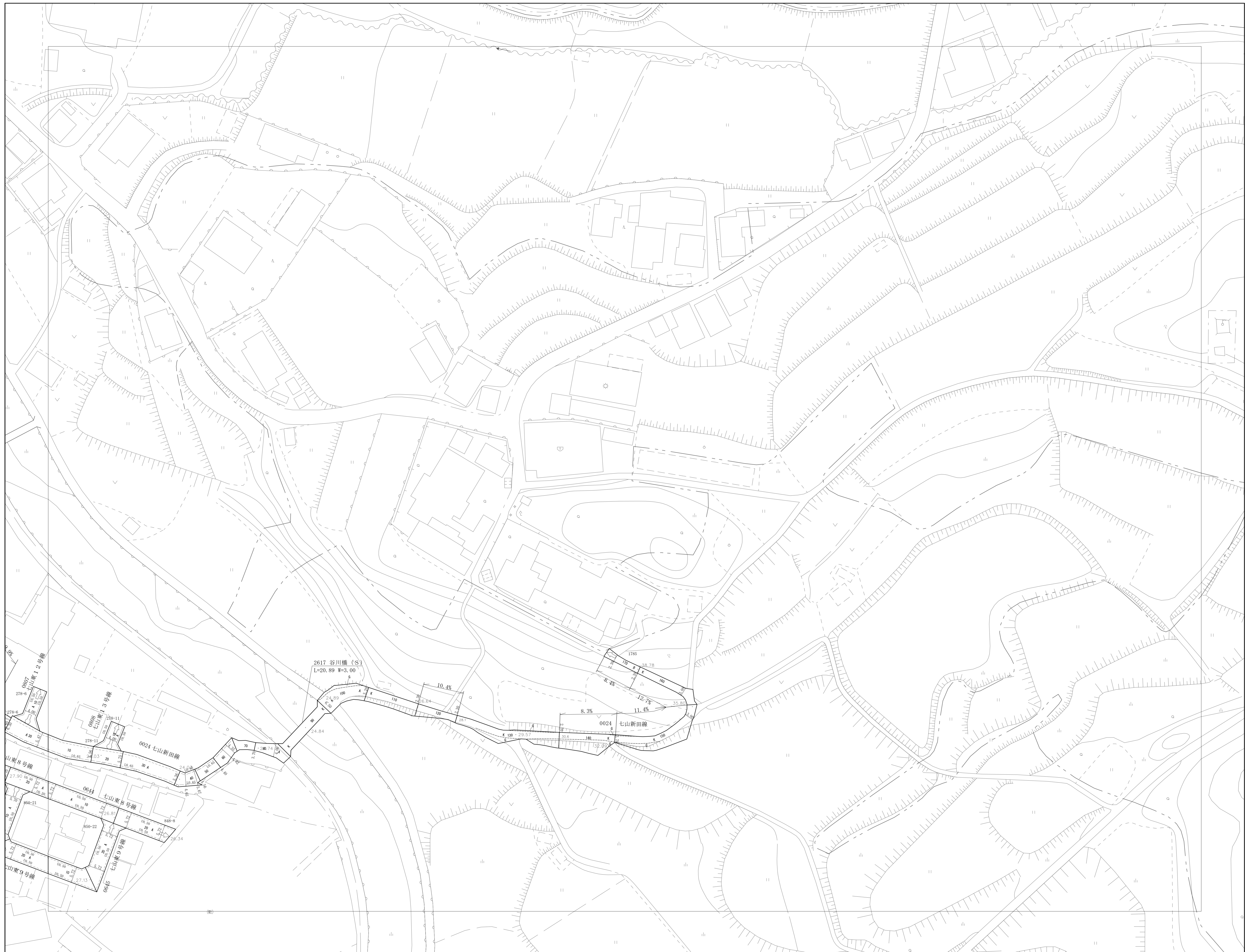



道路台帳図及び測定基図

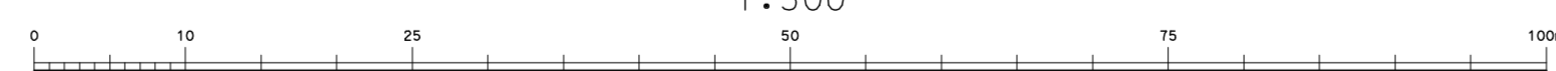
03-04	03-05	04-01
03-09	03-10	04-06
03-14	03-15	04-11



令和5年 3月 調製

熊取町道路台帳用基図 (地理情報レベル500・2500のイプリッドデータ)
 制定基準: レベル500 (2016 国地院令 22号) を使用、それ以外道路部、
 家屋、その他レベル2500 (2014 国地院令 140号)

1:500



【この測量成果は、国土院院長の助言を受けて得たものである
 (助言番号) 令4 近公 第395号】

計画機関 熊 取 町
 作業機関 国際航業株式会社