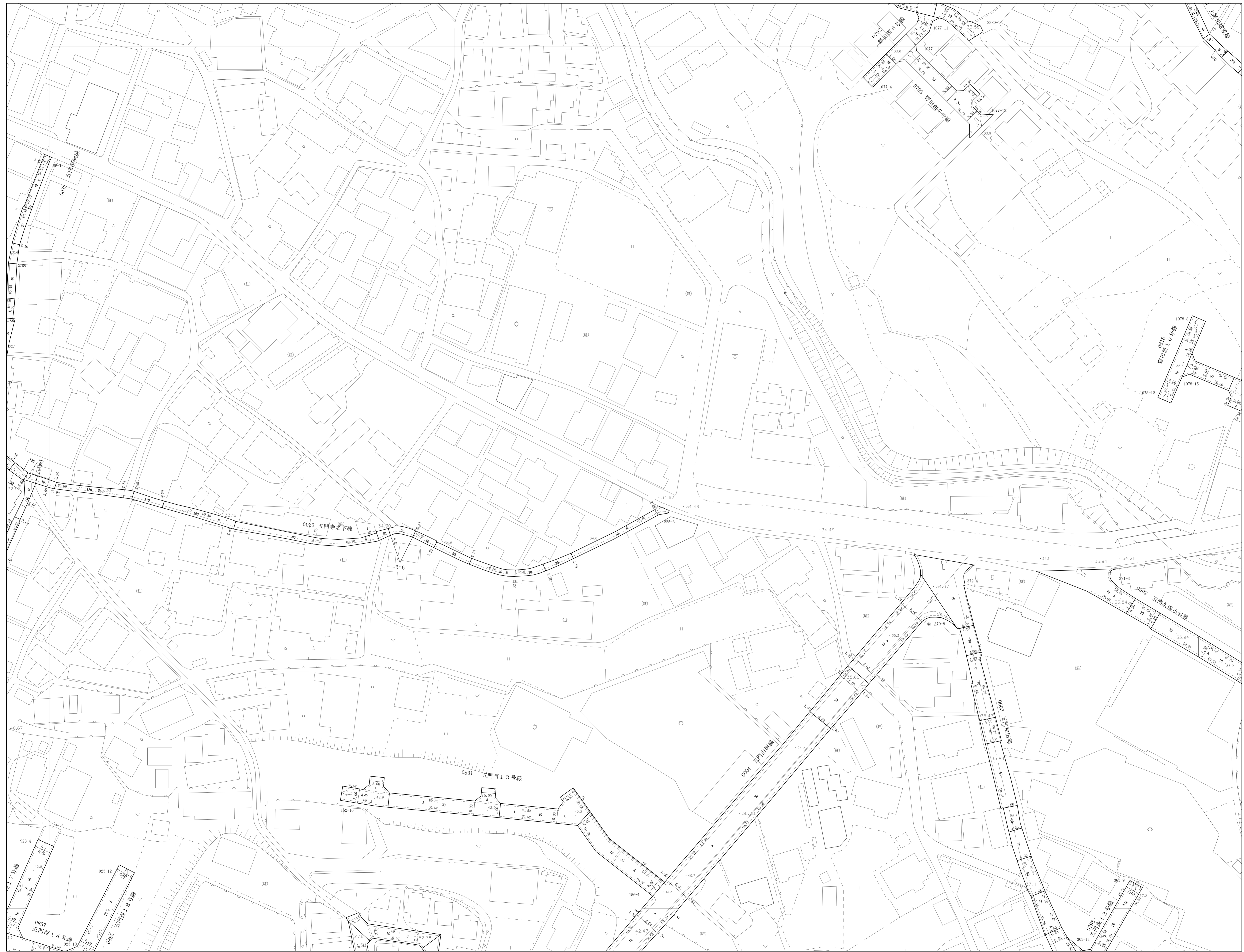
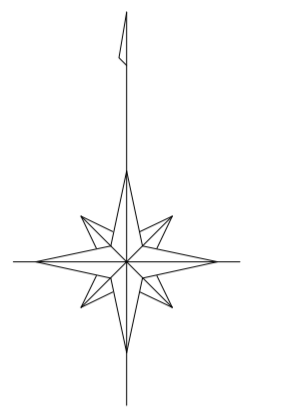


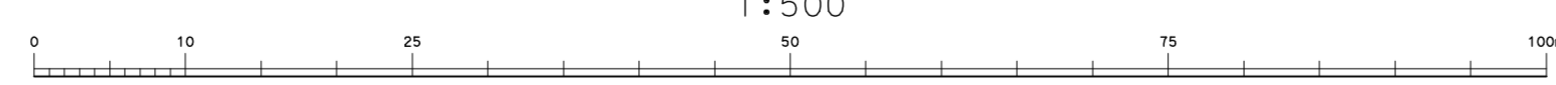
06-06	06-07	06-08
06-11	06-12	06-13
06-16	06-17	06-18



令和5年 3月 調製

熊取町道路台帳用基図 (地理情報レベル500・2500のプリッドデータ)  
 指定測図番号: レベル500 (2016 国地院令 223号) を使用、それ以外測図番号、  
 家庭、その他レベル2500 (2014 国地院令 140号)

1:500



【この測量成果は、国土院院長の助言を受けて得たものである】 計画機関 熊 取 町  
 (助産番号) 令4 近公 第395号 作業機関 国際航業株式会社