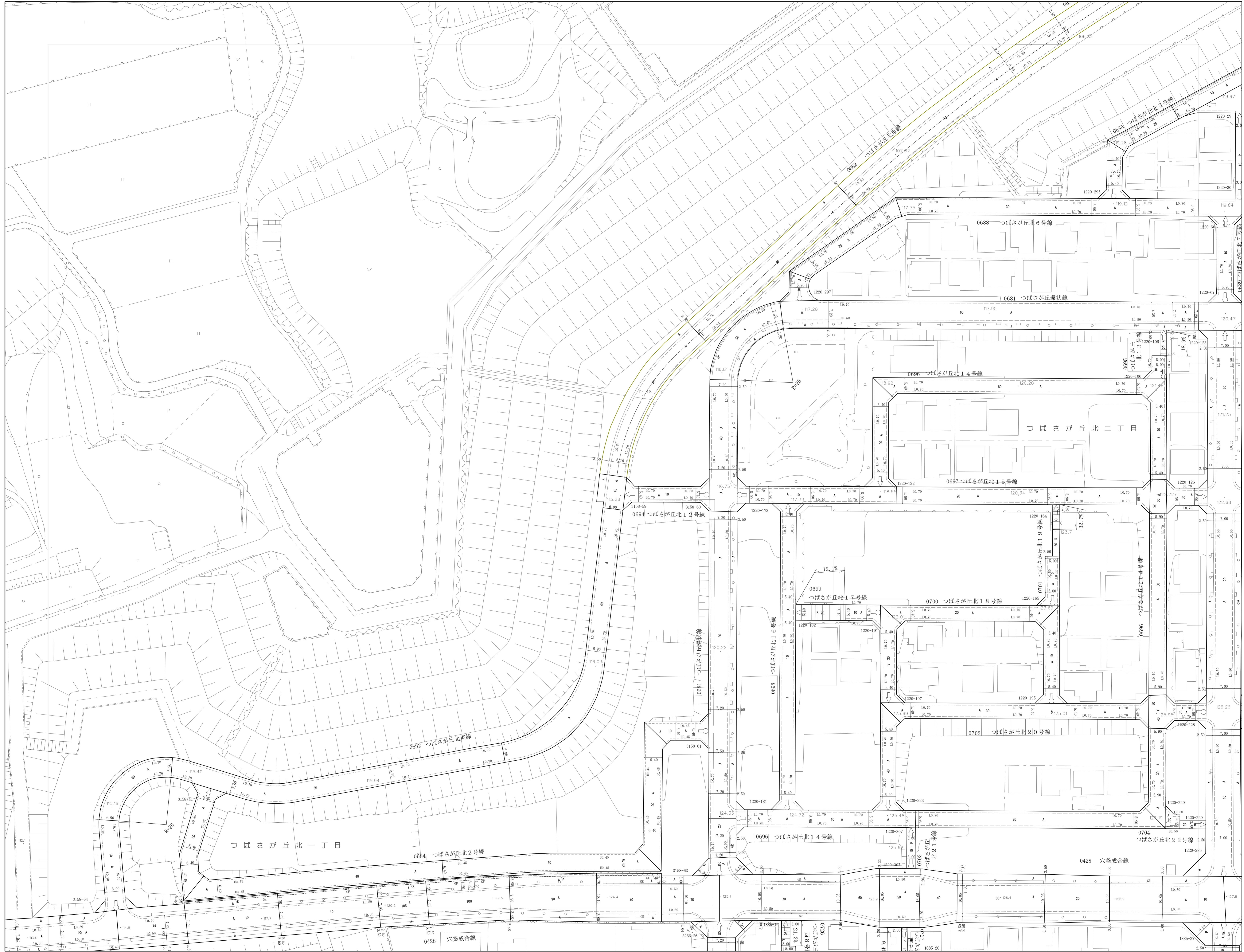



道路台帳図及び測定基図

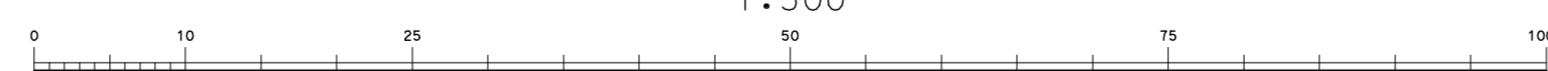
09-10	10-06	10-07
09-15	10-11	10-12
09-20	10-16	10-17



令和5年 3月 調製

熊取町道路台帳用基図(地理情報レベル500・2000のプリッドデータ)
 制定基準: レベル500 (国土地院令 229号) を使用、それ以外道路部、
 家屋、その他レベル200 (国土地院令 140号)

1:500



【この測量成果は、国土地理院長の助言を受けて得たものである】
 (助言番号) 令4 近公 第395号

計画機関 熊 取 町
 作業機関 国際航業株式会社