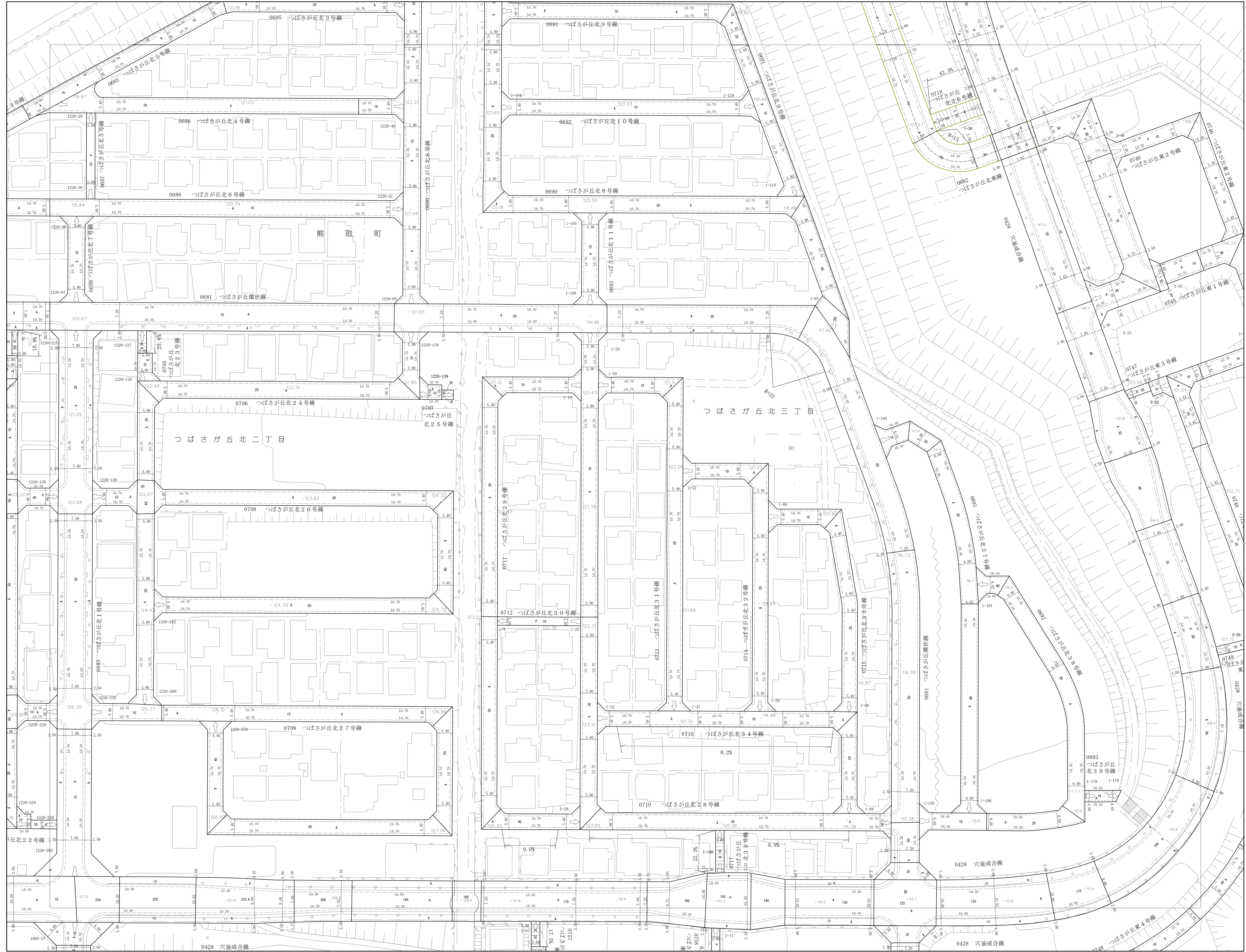
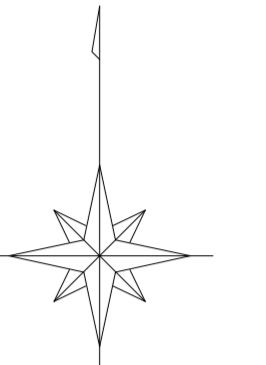


道路台帳図及び測定基図

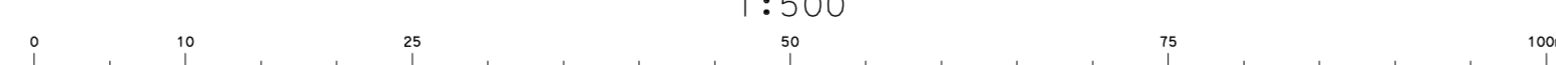
10-06	10-07	10-08
10-11	10-12	10-13
10-16	10-17	10-18



令和5年 3月 調製

熊取町道路台帳用基図 (地理情報レベル500・2000のプリントデータ)
 制定基準: レベル500 (第16 国地設公 223号) を使用、それ以外道路部、
 家屋、その他レベル200 (第14 国地設公 140号)

1:500



【この測量成果は、国土地理院長の助言を受けて得たものである
 (助言番号) 令4 近公 第395号】

計画地 熊 取 町
 作業機関 国 際 航 業 株 式 有 限 公 司