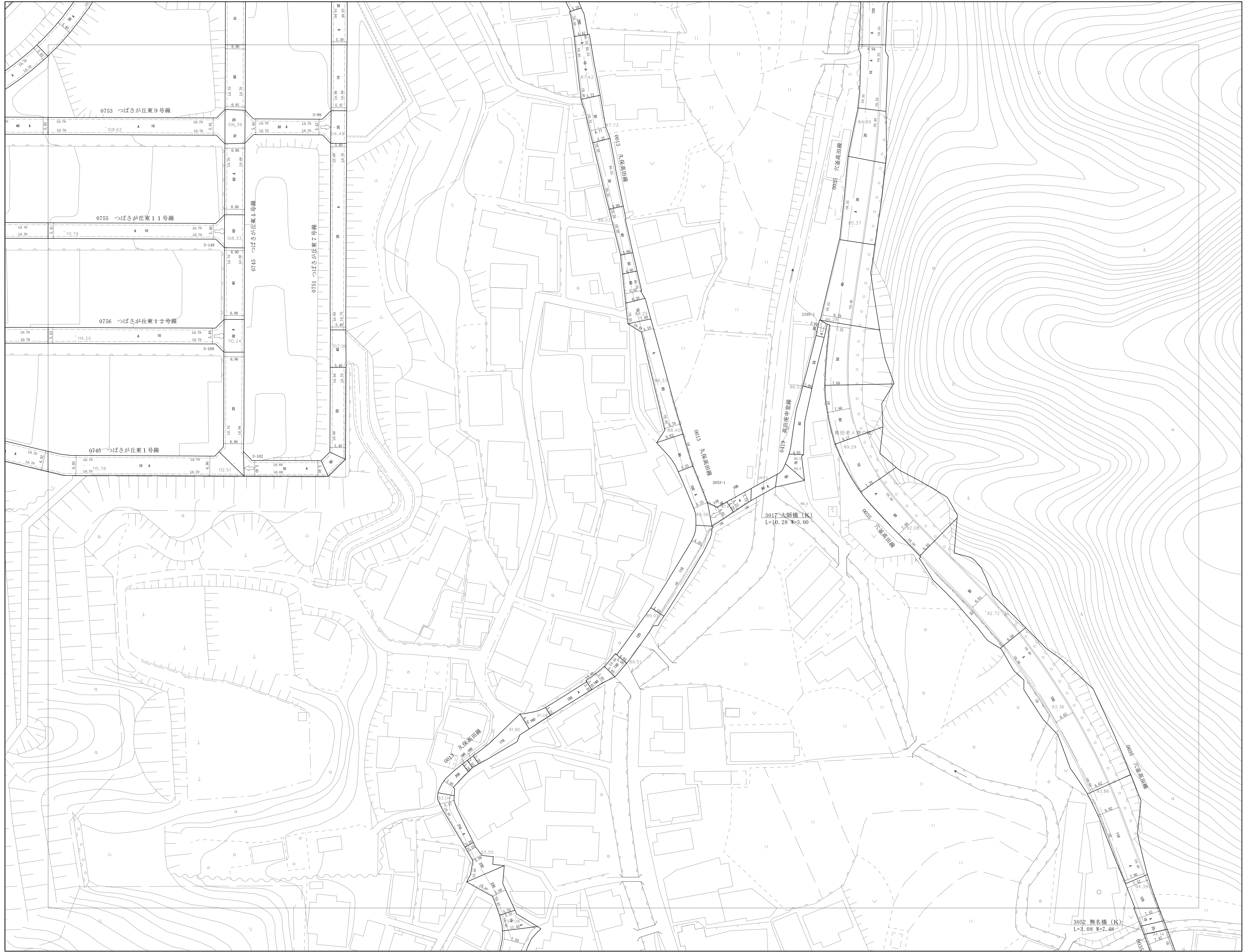
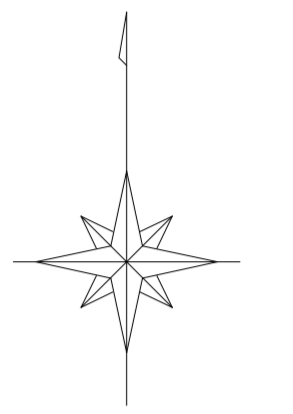


道路台帳図及び測定基図

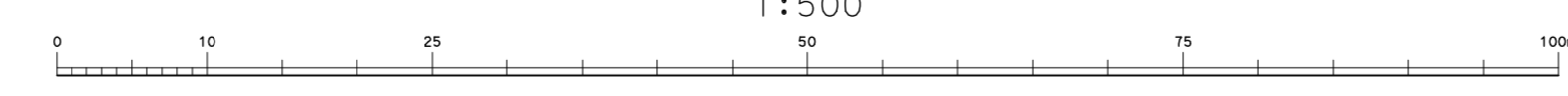
10-12	10-13	10-14
10-17	10-18	10-19
10-22	10-23	10-24



令和5年 3月 調製

熊取町道路台帳用基図 (地理情報レベル500・2500mイプリッドデータ)
 測定基図: レベル500 (計16 国地院令 22号) を使用、それ以外道路部、
 家屋、その他レベル250 (計14 国地院令 140号)

1:500



【この測量成果は、国土地理院長の助言を受けて得たものである】
 (助言番号) 令4 近公 第395号

計画機関 熊 取 町
 作業機関 国際航業株式会社