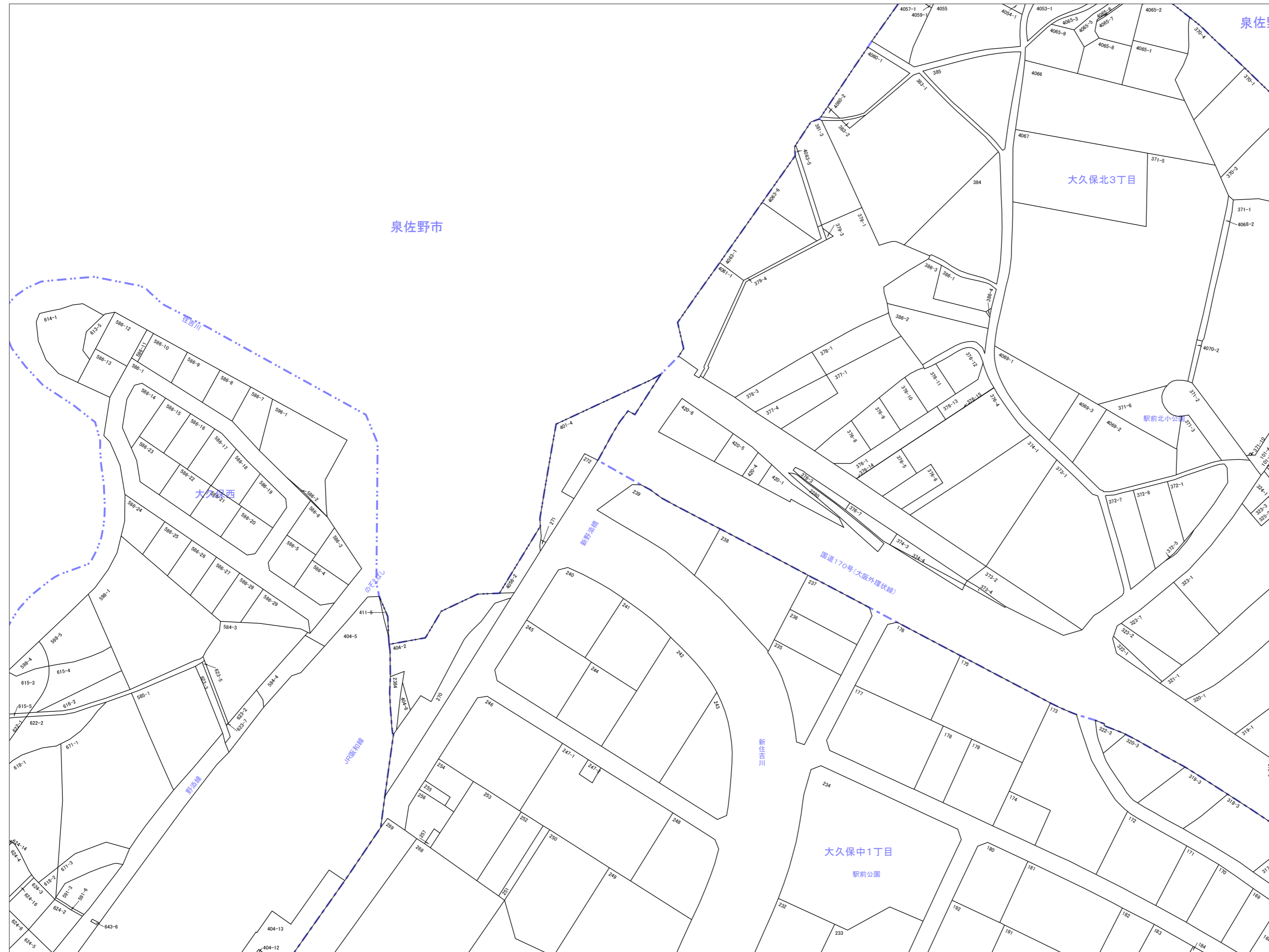
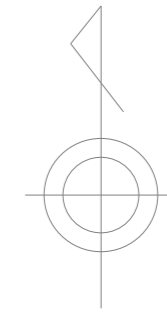
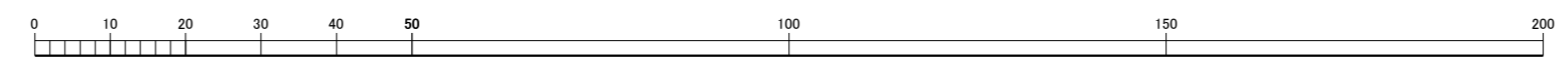


	02-20	03-16
02-24	02-25	03-21
05-04	05-05	06-01



熊取町



この図面は地番の配置(参考)を示したもので権利関係の確認には使用できません。